
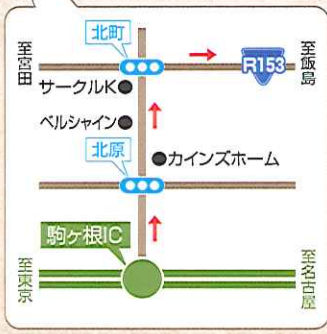


南アルプス
中央アルプス

陣馬形山への道順

時間の目安

松川 I C	約15分
中川村役場	
駒ヶ根 I C	約25分
中川村役場	
中川村役場	約30分
陣馬形山山頂	




① 坂戸峡



駒ヶ根方面からR153号線を走ってきたら、坂戸峡信号を『左折』してください。

- 右側：ガソリンスタンド(ENEOS)
- 直進：松川方面


② 坂戸竜東線



坂戸峡の橋を渡り、曲がりくねった道を走ったら、T字路を『左折』してください。

- 右折：中川村役場・望岳荘・小渋ダム


③ 養命酒倉庫交差点



県道18号線を直進したのち、交差点を『右折』してください。

- 左側：養命酒倉庫
- 直進：駒ヶ根方面

④ 今錦辻



中川村役場から直進してきたら、T字路を『右折』してください。

正面には“陣馬形山の看板”があります。

- 左側：米澤酒造(株) ☎0265-88-3012

⑤ 美里交差点

登山者用
駐車場



しばらく道なりに走ったのち、交差点を『右斜めに直進』してください。左側に“陣馬形山の看板”があります。

- 左側：美里地区
- 手前：アンフォルメル中川村美術館 ☎0265-88-2680

⑥ 風三郎神社辻



細い小道の坂をどんどん道なりに登ってきます。T字路にさしかかったら『左折』してください。

- 右折：大草地区(桑原)

⑦ 黒牛折草峠線入口



道なりに進むと正面には“陣馬形山頂の看板”が見えてきます。ここを目印に『右折』してください。

- 直進：駒ヶ根方面

㊄ 陣馬形山頂



山頂に到着!!
1,445mの山頂から見渡す360度の絶景をご堪能下さい。辰野～飯田まで一望でき、中央アルプスと南アルプスのパノラマが旅の疲れをそっと癒してくれるでしょう。



自然たっぷり 笑顔たっぷり やすらぎの村

中川村

中川村観光協会

〒399-3892 長野県上伊那郡中川村大草4045-1

TEL 0265-88-3001 FAX 0265-88-3890

URL <http://www.vill.nakagawa.nagano.jp/>

E-mail info@vill.nagano-nakagawa.lg.jp