

宇都宮市方面

茂木町方面


登山口への ごあんない



あま まき さん 雨巻山登山

あしおさん おんたけさん みつと やさん
(足尾山、御嶽山、三登谷山)

ガイドマップ



益子町

近くのみどころ



▲地蔵院本堂

建久5年(1194年)の創建と伝えられ、倒柱が角柱、内部は円柱とし阿弥陀堂式の平面を構成しています。国指定重要文化財。



▲宇都宮家の墓

宇都宮城主累代の墓で、三代城主朝綱が地蔵院に隣接して、後ここに墓所を定め初代宗円、二代宗綱の墓を築いてから三十三代政綱に至るまで代々埋葬されています。県指定文化財。



▲網神社

建久5年(1194年)宇都宮朝綱が創建したもので、国指定重要文化財です。



▲大倉神社

大同2年(807年)の創建と伝えられています。本殿は一間社流造り、弁ぶき屋根で国指定重要文化財です。



▲尾羽の里交遊館

「尾羽の里交遊館」は、周辺地域に残る歴史的資源や自然景観の環境保全整備を含め、都市と農村の交流及び地域の住民活動の拠点施設です。



▲鶴亀公園

お問合せ

●益子町産業観光課

☎0285(72)8846

〒321-4293 益子町大字益子2030番地

●益子町観光協会

☎0285(70)1120

〒321-4217 益子町大字益子1539番地2

ようこそ雨巻山へ！ 雨巻山は益子町の最高峰(533.3m)で、春から夏にかけてはシュンラン、エンレイソウ、カタクリ、テングスミレ、キンラン、ギンラン、ヒメシャガなどの花々と、マンサク、ヤマザクラ、トウゴクミツバツツジ、ヤマツツジなど木に咲く花々が山を彩ります。また貴重なブナなども残っています。秋には葉を落とした木の間越しに筑波山、足尾から日光、塩原、那須の山々、遠く富士山の眺望が得られます。冬には初心者向けの雪山歩きの絶好のゲレンデに変貌します。また、益子町には多数の益子焼のお店があり温泉もあり、西明寺と地蔵院には重要文化財がいくつもあります。仲間を誘って是非お出掛け下さい。

お勧めコース案内

※大川戸33分⇔45分御嶽山68分⇔73分雨巻山70分⇔60分三登谷山50分⇔40分大川戸

コース案内

★足尾山尾根・沢コース

全山縦走の登山口。シュンラン、トウゴクミツバツツジ、マンサクなど。

★大川戸・三登谷山尾根コース

全山縦走の登山口。シュンラン、ダンコウバイなど。

★峠コース

迂回路として利用すると便利。キブシ、ヤマザクラなど。

★メインコース

雨巻山、三登谷山への初心者向き。迂回路としても便利。シュンラン、テングスミレなど。

★雨巻山尾根コース

雨巻山への初心者向き。テングスミレ、シュンラン、トウゴクミツバツツジなど。

★雨巻山沢コース

中級者向き。登りに利用下さい。エンレイソウ、シュンラン、シキミなど。

★栗生・雨巻山尾根コース

快適な尾根歩きが楽しめる。シュンラン、ヒメシャガ、ヤマツツジなど。

★栗生・雨巻山沢コース


雨巻山・三登谷山への初心者向き。キンラン、ギンラン、シュンランなど。

★栗生・三登谷山展望コース

岩尾根で眺望に優れているが、草花や木に咲く花は少ない。

★栗生・三登谷山尾根コース

三登谷山への初心者向き。樹林の路。シュンランなど

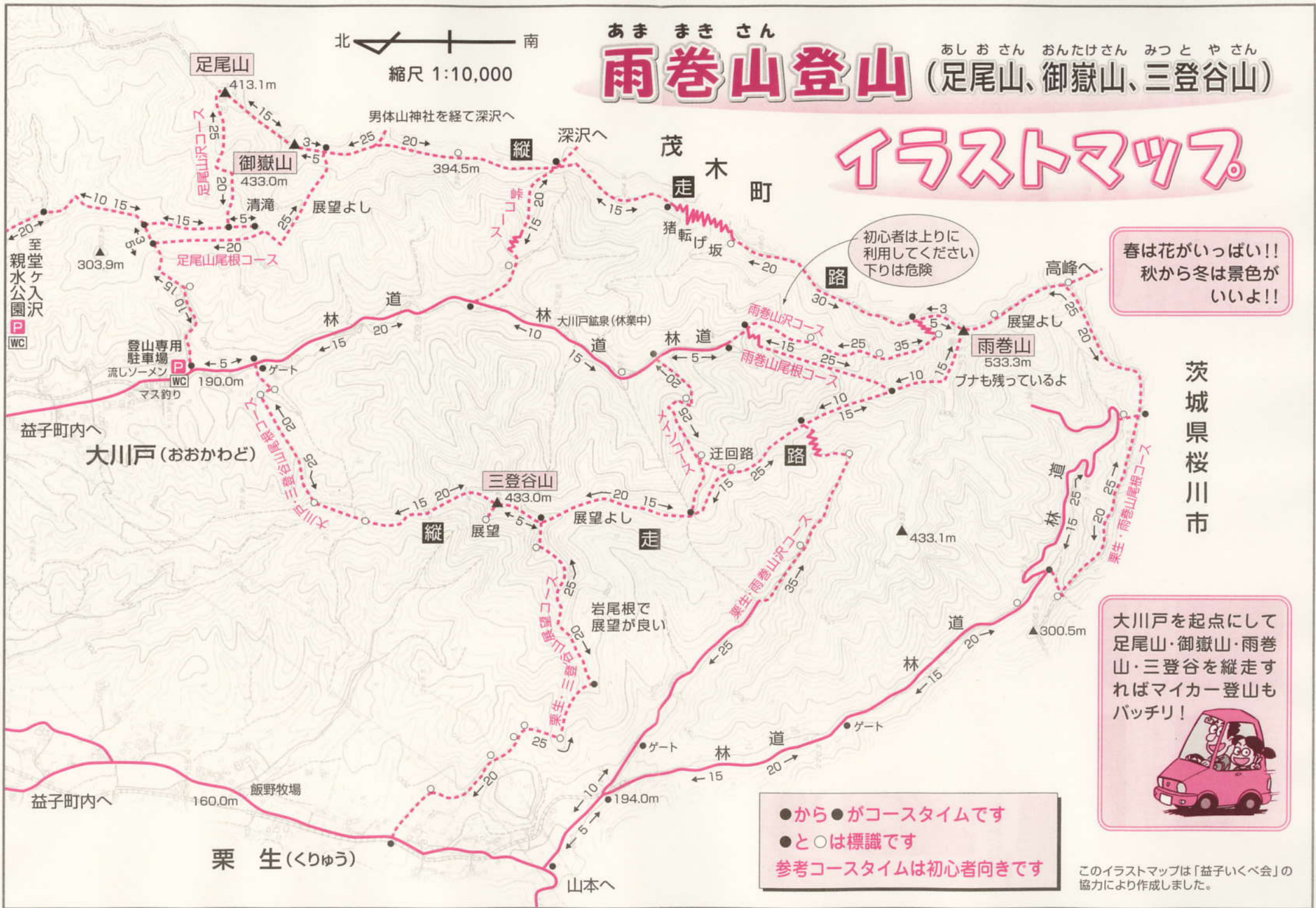
北  南
縮尺 1:10,000

あま まき さん

雨巻山登山 (足尾山、御嶽山、三登谷山)

あしおさん おんたけさん みつと やさん

イラストマップ



春は花がいっぱい!!
秋から冬は景色が
いいよ!!

初心者は上りに
利用してください
下りは危険

大川戸を起点にして
足尾山・御嶽山・雨巻
山・三登谷を縦走す
ればマイカー登山も
バッチリ!



●から●がコースタイムです
●と○は標識です
参考コースタイムは初心者向きです

このイラストマップは「益子いくべ会」の
協力により作成しました。