

H23. 1. 13撮影



塔ノ岳

木ノ又大日

H23. 1. 13撮影



塔ノ岳

新大日

H23. 1. 13撮影



行者ヶ岳

烏尾山

三ノ塔



塔ノ岳

新大日

三ノ塔

二ノ塔

表尾根

塔ノ岳(標高1491m)~ヤビツ峠

H22. 1. 16撮影




行者ヶ岳

烏尾山

三ノ塔

H23. 1. 13撮影



岳ノ台

H23. 1. 13撮影



三ノ塔

二ノ塔

H23. 1. 13撮影



行者ヶ岳

烏尾山

三ノ塔

H23. 1. 13撮影

地域総務課航空隊

地名、登山道等の表記



大倉尾根

天神尾根

塔ノ岳
尊仏山荘

書策新道

政次郎尾根

表尾根

三ノ塔尾根

きのまただいにち
木ノ又大日
木ノ又小屋

新大日茶屋

行者ヶ岳
ぎようじゃだけ
太礼ノ頭
円山木ノ頭
本間ノ頭
烏尾山
からすおやま
烏尾山荘

三ノ塔
三ノ塔避難小屋

至ヤビツ峠

丹沢臨時警備派出所

新茅山荘

至牛首

..... = 登山道、林道等

H22. 1. 16撮影

表尾根道標の表記



塔ノ岳
1491m

丹沢山

No.15

No.14

No.13

No.12

No.11

No.10

No.9

No.8

No.7

三ノ塔

No.6

No.5

二ノ塔

No.4

表尾根

..... = 登山道、林道等

▲ = 表尾根にある道標

※ 道標は、自然現象等で壊れていることも考えられますので、ご自分の位置を地図等で確認しながら安全な登山に心がけて下さい。

右図につながる

No.3

青山荘

No.2

至ヤビツ峠

No.1

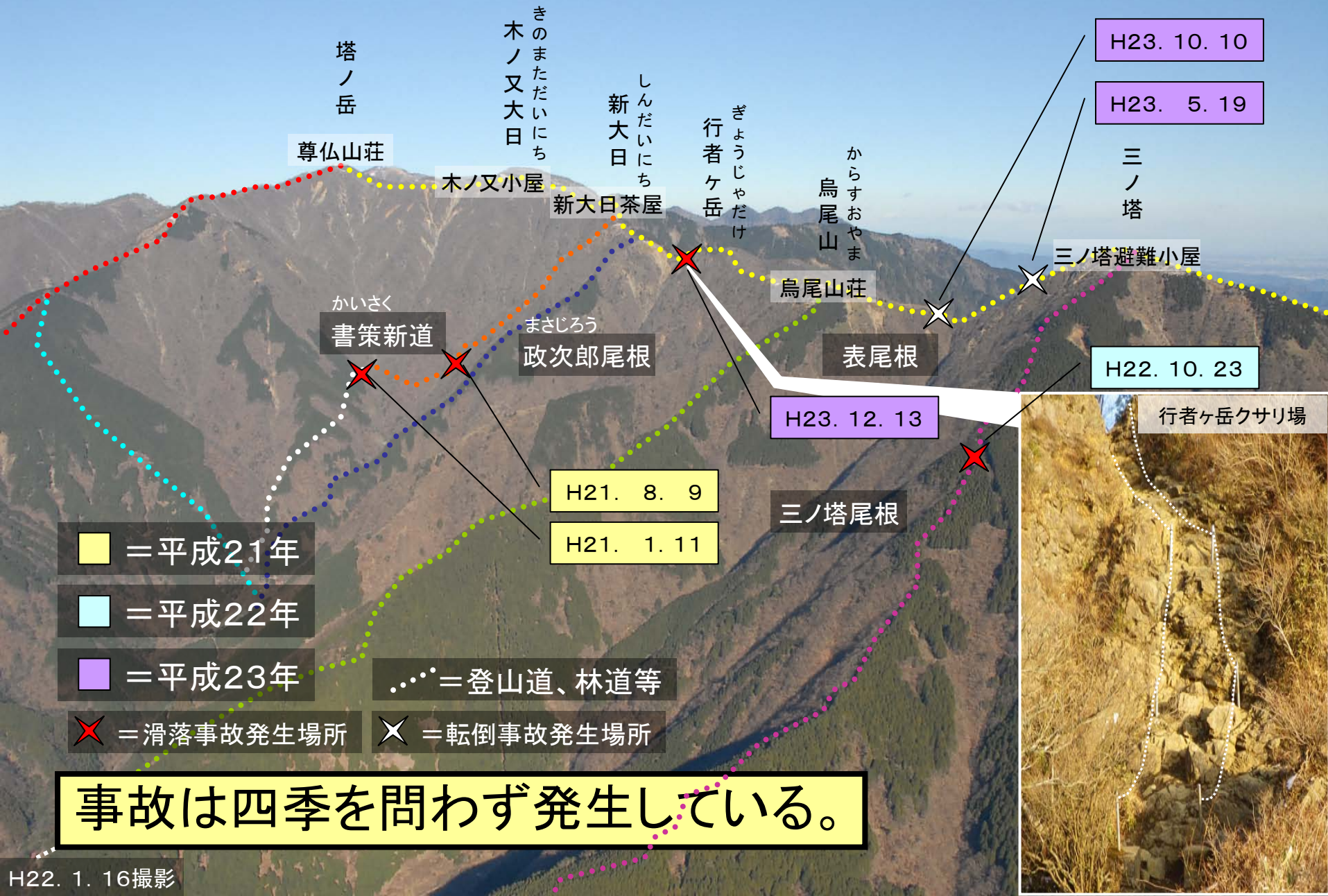
菩提峠

富士見山荘

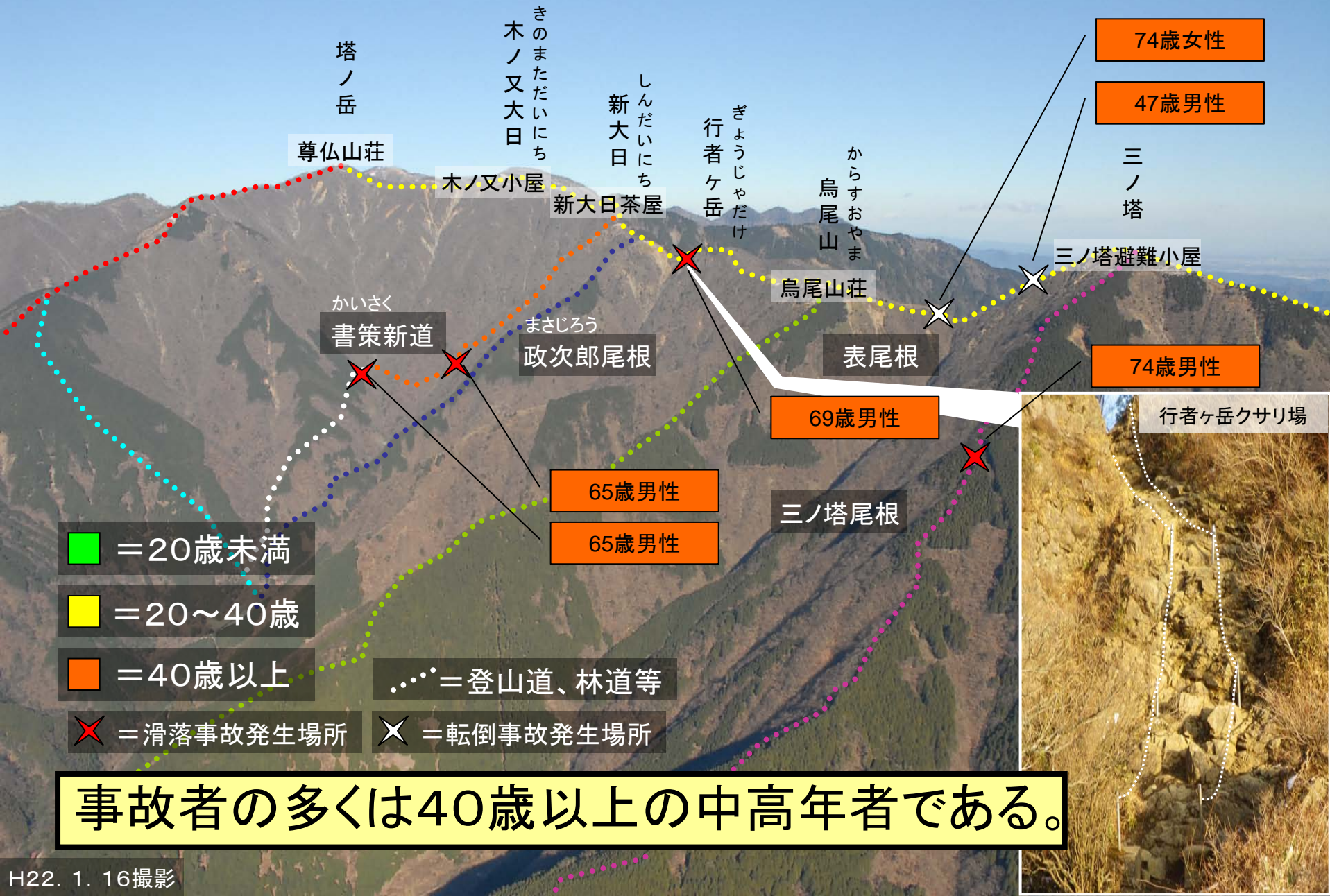
転倒・滑落事故発生状況



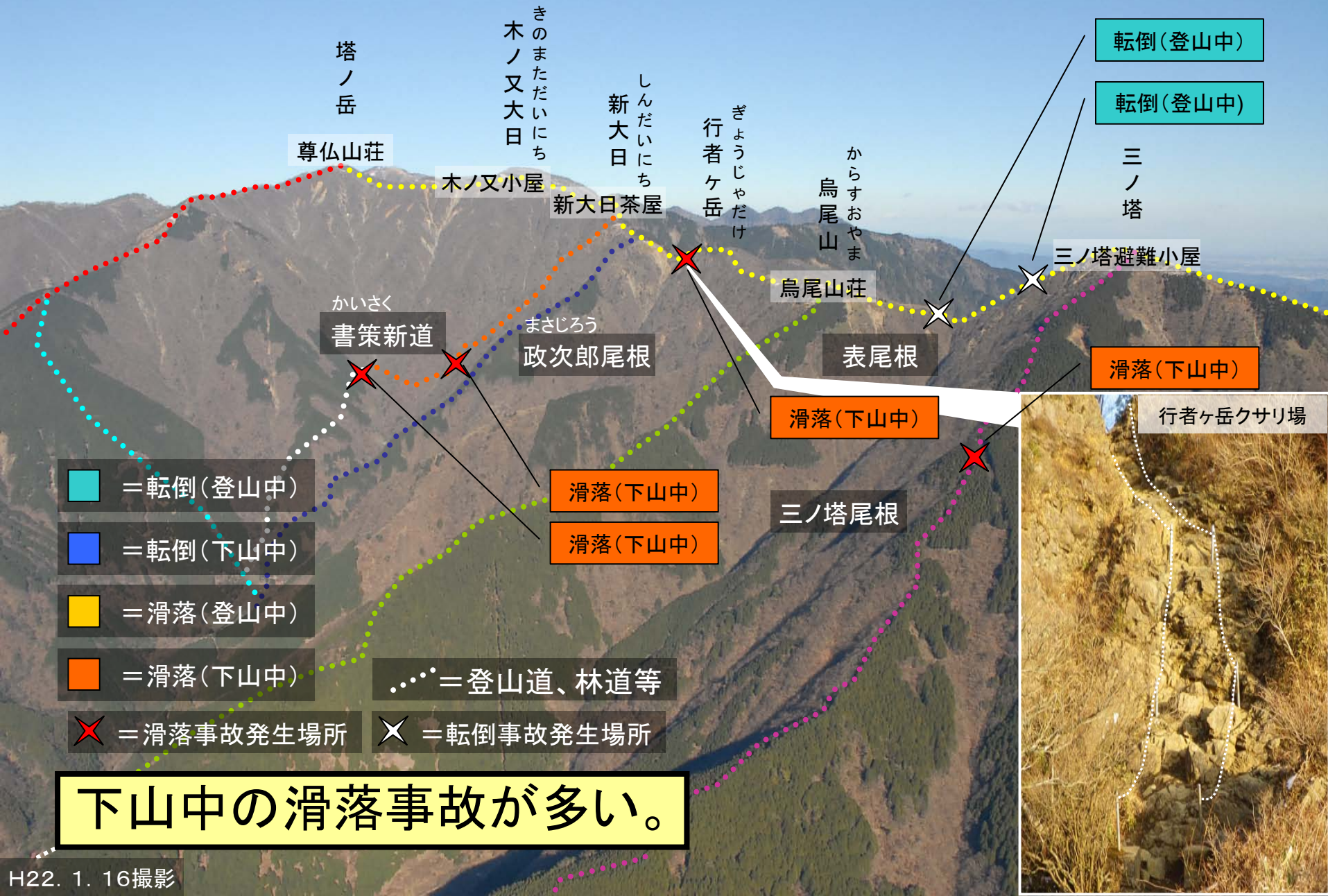
転倒・滑落事故発生状況



転倒・滑落事故発生状況



転倒・滑落事故発生状況



沢登り事故発生状況

注意：沢登り中の事故のみ表記しています。

