

あだたら高原の花



カタクリ
【奥岳周辺】



コブシ
【奥岳～薬師岳】



ヤシオツツジ
【薬師岳・勢至平・あだたら深谷自然遊歩道】



サラサドウダン
【薬師岳～安達太良山・勢至平】



ウラシロヨウラク
【薬師岳～安達太良山・勢至平】



イワカガミ
【薬師岳～安達太良山】



レンゲツツジ
【勢至平】



ハクサンシャクナゲ
【奥岳～薬師岳・勢至平】



リンドウ
【薬師岳・勢至平】

花の見頃カレンダー

	4	5	6	7	8	9	10	11
カタクリ			4月中旬～5月中旬					
コブシ			4月下旬～5月中旬					
ヤシオツツジ			5月中旬～6月上旬					
サラサドウダン			5月中旬～6月中旬					
ウラシロヨウラク			6月上旬～7月下旬					
イワカガミ			5月下旬～7月上旬					
レンゲツツジ			6月中旬～下旬					
ハクサンシャクナゲ			7月上旬～下旬					
リンドウ			9月上旬～10月中旬					

紅葉の見頃

安達太良山頂～鉄山……………9月下旬
 薬師岳・勢至平……………10月上旬～中旬
 奥岳・あだたら深谷自然遊歩道
 ……………10月中旬～11月上旬



*花と紅葉の時期はその年の気候などによって多少ずれることもあります。お気軽にお問い合わせください。

あだたら高原の鳥

頂上付近 ビンズイ・イワヒバリ・ウソ



中腹 シジュウカラ・ヒガラ・コガラ・ヒヨドリ
 ホオジロ・モズ・コルリ・キビタキ・コゲラ
 アカゲラ・ウグイス・ミンソザイ・オオルリ



山麓 ウグイス・モズ・ホオジロ・キジ・カッコウ
 ホトギス・ツグミ・カシラダカ

ホオジロ カッコウ

あだたら高原 リゾート

ほんとの空に広がる
大パノラマ



日本百名山・花の百名山
安達太良山

高速6人乗りゴンドラリフト 薬師岳山頂へ直行
あだたらエクスプレス

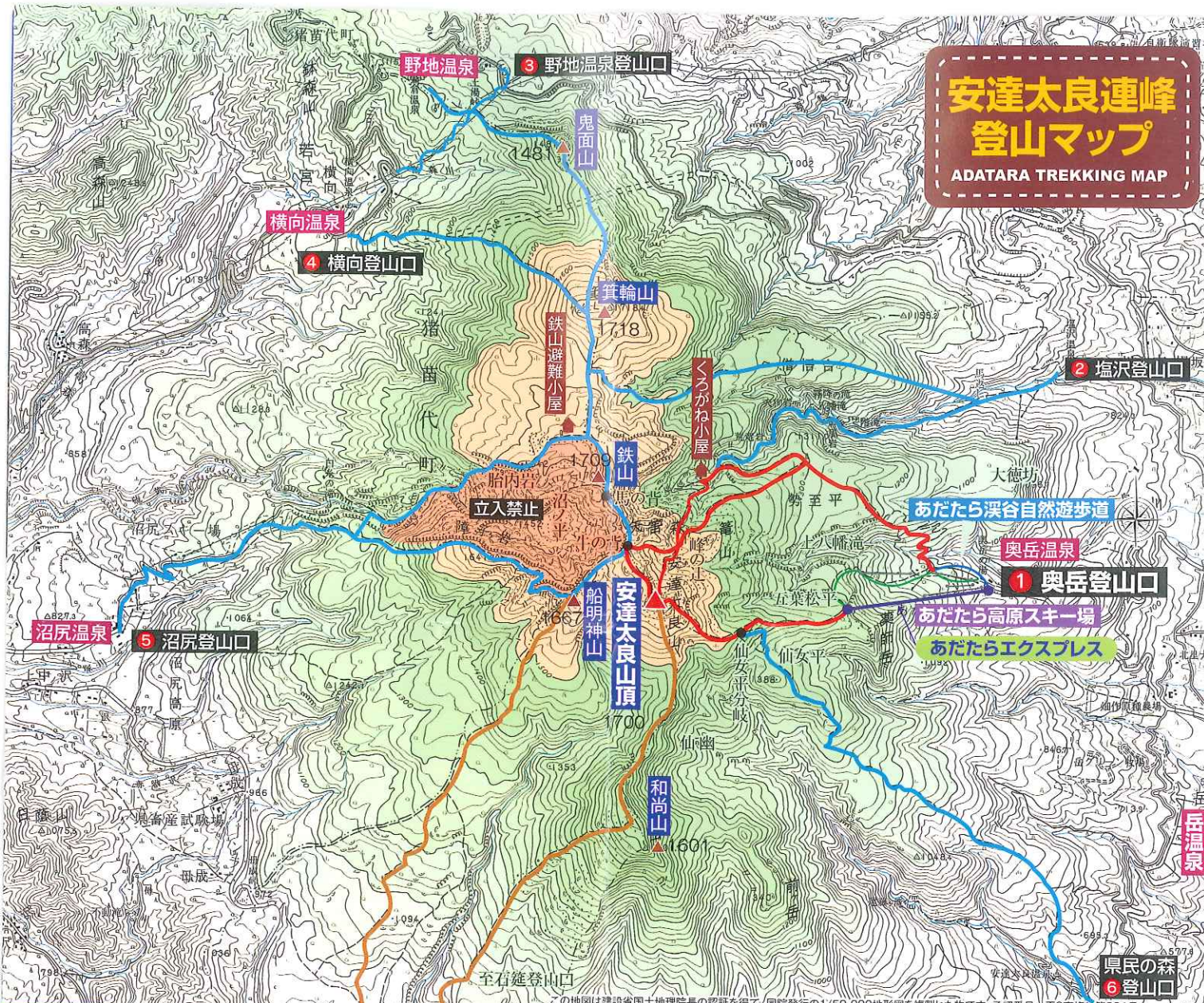
お食事・お土産
富士急レストハウス



PADDINGTON BROTHERS
 © Paddington and Company Ltd 2013
 Licensed by Copyrights Group

安達太良連峰 登山マップ

ADATARA TREKKING MAP




この地図は建設省国土地理院長の認証を得て、同院発行の1/50,000地形図を複製した物です。承認番号 平9東復 第381号

あだたら高原の山




安達太良山頂




沼ノ平火口

明治33年(1900)の新火口が中央にある沼の平火口は、植物もほとんど生えない荒涼とした風景。当時の火山噴火のすさまじさを物語っています。



胎内岩

沼尻登山口から胎内岩まで登っていくと、沼ノ平の荒涼しい眺望が眼下に広がります。大爆裂の荒涼とした風景が、火山噴火のすさまじさを物語っています。



鉄山

噴火でえぐられゴツゴツとした岩からできた山で、稜線の登山道からは変化に富んだ風景が楽しめます。



箕輪山

安達太良連峰の最高峰。広い山頂からの眺めは抜群で、東に福島・二本松市街、南に鉄山、西に磐梯山・飯豊連峰、北に吾妻の山々が見られます。



初夏の安達太良山



あだたらエクスプレス



アサギマダラ
春の北上、秋の南下を繰り返す「渡り」をする
チョウとして有名です。



薬師岳パノラマパークからの安達太良山



大自然に囲まれた 高原リゾートを満喫

安達太良連峰の主峰、標高1700mの安達太良山。どこまでも澄み渡る青空と爽やかな空気の下では四季折々の花が咲き乱れ、小鳥たちのさえずりも聞こえてきます。高速ゴンドラリフト「あだたらエクスプレス」を利用すれば、眺望抜群の薬師岳(標高1,350m)までわずか6分。山頂駅から薬師岳パノラマパークまでの一周約20分ほどの遊歩道散策を楽しむことができます。

A D A T A R A R E S O R T



勢至平のレンゲツツシ



あだたら溪谷自然遊歩道(昇電の橋)



紅葉とあだたらエクスプレス




コスモス



リンドウ



秋のあだたら溪谷自然遊歩道



紅葉の安達太良山

あだたら高原リゾートのご案内

標高 1,350m 薬師岳遊歩道

あだたらエクスプレス山頂駅から薬師岳パノラマパークへ向かう、ウッドステップの遊歩道。



標高 1,350m 薬師岳パノラマパーク

遊歩道をたどると、一面が青い空と雄大な安達太良連峰のビューポイント。



標高 950m→1350m あだたらエクスプレス

高速6人乗りゴンドラ
●営業期間 4月下旬～11月中旬
●営業時間 8:30～16:30

※天候などにより運行時間を変更する場合がございます。
※平日に不定運休日がございます(8月・10月を除く)ので、ご利用の際はご確認ください。



標高 1,350m あだたらエクスプレス山頂駅 展望スペース「ピフロスト」

雄大な自然の中、素敵な時間をお過ごしください。



標高 950m レストラン& あだたらエクスプレス山麓駅

250名収容のレストランには、地元の幸を活かしたお食事をご用意。地元特産品をそろえた売店もございます。



標高 950m→1350m あだたらイルミネーション

幻想的なイルミネーションと満天の星空をお楽しみください。

●営業期間 5月中旬～6月上旬
8月上旬～9月下旬
●営業時間 19:00～21:00
●料金(往復) 大人:1,000円 小人:500円



※大人は中学生以上、小人は4歳以上小学生以下 ※天候などにより運休する場合がございます。

あだたら高原リゾート各種料金

あだたらエクスプレス							
区分		大人	小人	お得なファミリーチケット			
一般	片道	900円	650円	ファミリーA	大人1名 小人1名	2,400円 (通常2,800円)	
	往復	1,600円	1,200円				
団体	20～99人	片道 800円 往復 1,500円	600円 1,100円	ファミリーB	大人1名 小人2名	3,400円 (通常4,000円)	
	100名以上	片道 750円 往復 1,400円	550円 1,000円		ファミリーC	大人2名 小人1名	3,800円 (通常4,400円)
						ファミリーD	大人2名 小人2名
ペット料金 (片道・往復共に)		小型 200円 中～大型 400円					

※大人は中学生以上、小人は4歳以上小学生以下 ※あだたらエクスプレス料金は全て税込です。

お食事 ※2名様以上で前日までご予約ください

高原バーベキュー

大自然のど真ん中でバーベキューランチをお楽しみ下さい。

※15名様以上送迎いたします。但し福島市・二本松市・大玉村・本宮市・郡山市となります。詳細はお問い合わせください。

二本松コース

1,400円(税込)

奥岳コース

1,800円(税込)

二本松コース

安達太良コース 2,700円(税込)





紅葉とあだたらエクスプレス




コスモス



リンドウ



秋のあだたら溪谷自然遊歩道



紅葉の安達太良山

安達太良山

標高1700mの安達太良山は、万葉集に出てくる最北の山です。磐梯朝日国立公園の南端に位置する安達太良連峰は、南から北へと和尚山、安達太良山、船明神山、鉄山、箕輪山、鬼面山と約9kmにわたり、船明神山と鉄山に囲まれた荒々しい山肌の「沼ノ平」と東に広がる五葉松平・勢至平・僧悟台の樹林帯は対照的で強く心に残ります。春の残雪、初夏の新緑、夏の涼風、秋の紅葉、冬のスキーと四季を通じて楽しめる山々が連なっています。



安達太良登山モデルコース

A **所要時間** あだたら高原スキー場(奥岳温泉)～あだたらエクスプレス[6分]～薬師岳(山頂駅)[30分]～仙女平分岐[1時間]～安達太良山頂(標高1700m)[1時間]～薬師岳～あだたらエクスプレス[6分]～あだたら高原スキー場(奥岳温泉)

B **所要時間** あだたら高原スキー場(奥岳温泉)～あだたらエクスプレス[6分]～薬師岳(山頂駅)[30分]～仙女平分岐[1時間]～安達太良山頂(標高1700m)[20分]～牛の背[30分]～峰の辻[40分]～くろがね小屋[30分]～勢至平[1時間]～あだたら高原スキー場(奥岳温泉)

登山コース・所要時間(各登山口からあだたら山頂まで)

- | | | | | | |
|---|------------------------|--------------------------|------------------------|------------------------|-----------------------|
| ①奥岳登山口～薬師岳コース(ゴンドラ利用)～
奥岳登山口～五葉松平コース～
奥岳登山口～勢至平コース～ | ②塩沢登山口～
……………1時間30分 | ③野地温泉登山口～
……………2時間30分 | ④横向登山口～
……………3時間30分 | ⑤沼尻登山口～
……………3時間30分 | ⑥県民の森登山口～
……………4時間 |
| | ……………3時間30分 | ……………4時間30分 | ……………3時間40分 | ……………4時間10分 | |

あだたら溪谷自然遊歩道

安達太良山に源を持つ「原瀬川」の中で特に景観のすぐれた延長5kmを烏川と名付け、古くから地元民や一部登山者に親しまれてきましたが、広く一般の利用を図るため最も景観のすぐれた1kmを国が自然遊歩道として整備しました。



あだたら高原リゾートのご案内

標高 1,350m 薬師岳遊歩道

あだたらエクスプレス山頂駅から薬師岳パノラマパークへ向かう、ウッドステップの遊歩道。



標高 1,350m 薬師岳パノラマパーク

遊歩道をたどると、一面が青い空と雄大な安達太良連峰のビューポイント。



標高 950m⇄1350m あだたらエクスプレス

高速6人乗り Gondola
●営業期間 4月下旬～11月中旬
●営業時間 8:30～16:30

※天候などにより運行時間を変更する場合がございます。
※平日に不定運休日がございます(8月・10月を除く)ので、ご利用の際はご確認ください。



標高 1,350m あだたらエクスプレス山頂駅 展望スペース「ヒプロスト」

雄大な自然の中、素敵な時間をお過ごしください。




標高 950m レストラン& あだたらエクスプレス山麓駅

250名収容のレストランには、地元の幸を活かしたお食事をご用意。地元特産品をそろえた売店もございます。



標高 950m⇄1350m あだたらイルミネーション

幻想的なイルミネーションと満天の星空をお楽しみください。
●営業期間 5月中旬～6月上旬
8月上旬～9月下旬
●営業時間 19:00～21:00
●料金(往復) 大人:1,000円 小人:500円
※大人は中学生以上、小人は4歳以上小学生以下 ※天候などにより運休する場合がございます。



あだたら高原リゾート各種料金

あだたらエクスプレス					
区分	大人	小人	お得なファミリーチケット		
一般	片道	900円	650円	ファミリーA	大人1名 小人1名 2,400円 (通常2,800円)
	往復	1,600円	1,200円		
20～99人	片道	800円	600円	ファミリーB	大人1名 小人2名 3,400円 (通常4,000円)
	往復	1,500円	1,100円		
100名以上	片道	750円	550円	ファミリーC	大人2名 小人1名 3,800円 (通常4,400円)
	往復	1,400円	1,000円		
ペット料金 (片道・往復共に)	小型	200円		ファミリーD	大人2名 小人2名 4,800円 (通常5,600円)
	中～大型	400円			

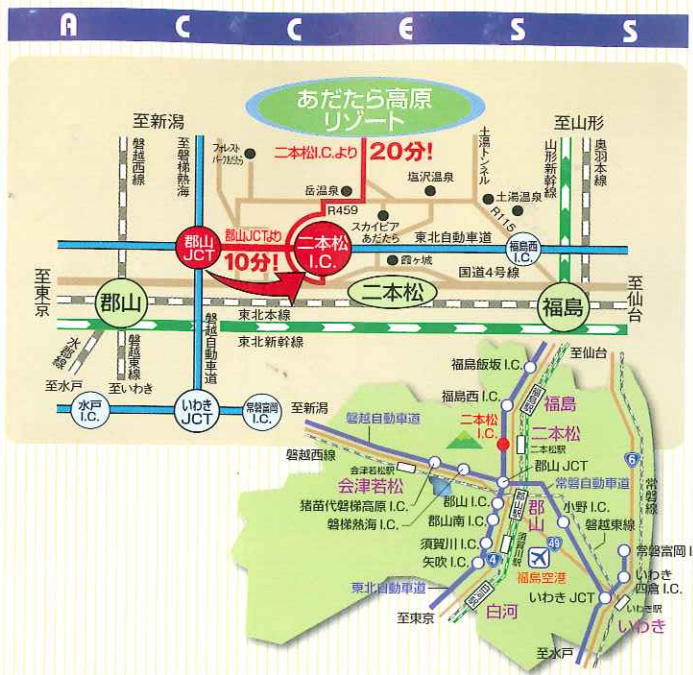
※大人は中学生以上、小人は4歳以上小学生以下 ※あだたらエクスプレス料金は全て税込です。

お食事 ※2名様以上で前日までご予約ください

高原バーベキュー

大自然のど真ん中でバーベキューランチをお楽しみ下さい。
※15名様以上送迎いたします。但し福島市・二本松市・大玉村・本宮市・郡山市となります。詳細はお問い合わせください。

- 二本松コース 1,400円(税込)
- 奥岳コース 1,800円(税込)
- 二本松コース 安達太良コース 2,700円(税込)



出発地	ルート	距離	所要時間
東京	東北自動車道	250km	二本松I.C. 約2時間30分
水戸	常磐道	91km	いわきJCT 磐越道 郡山JCT 東北道 二本松I.C. 約2時間
仙台	東北自動車道	90km	二本松I.C. 約1時間
新潟	磐越自動車道	135km	郡山JCT 東北自動車道 二本松I.C. 約2時間
			二本松I.C.より車で20分(13km)
東京駅	東北新幹線	約85分	郡山駅 東北本線 二本松駅 二本松駅より車で25分
仙台駅	東北新幹線	約25分	福島駅 東北本線 二本松駅 二本松駅より車で25分
飛行機	福島空港	シャトルバス 約40分	郡山駅 東北本線 二本松駅 二本松駅より車で25分

お問い合わせ

あだたら高原リゾート ADATARA RESORT

あだたら高原スキー場 TEL 0243-24-2141

〒964-0075 福島県二本松市奥岳温泉 FAX 0243-24-2240

URL <http://www.adatarara-resort.com/>

富士急行インフォメーションセンター TEL 03-3376-1113

〒151-0061 東京都渋谷区初台1-55-7

富士急行静岡案内所 TEL 054-221-5353 **富士急行名古屋案内所** TEL 052-971-2295

富士急行大阪案内所 TEL 06-6341-6771

あだたら高原リゾート
メルマガ会員募集中!

QRコード

ケータイで
今すぐアクセス!

お申し込み