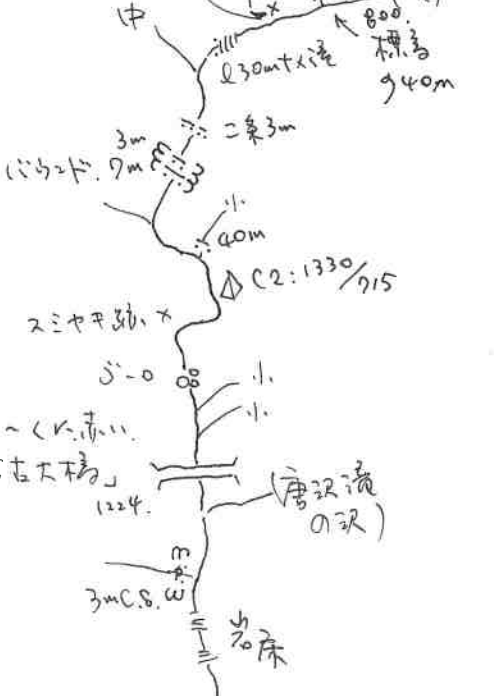

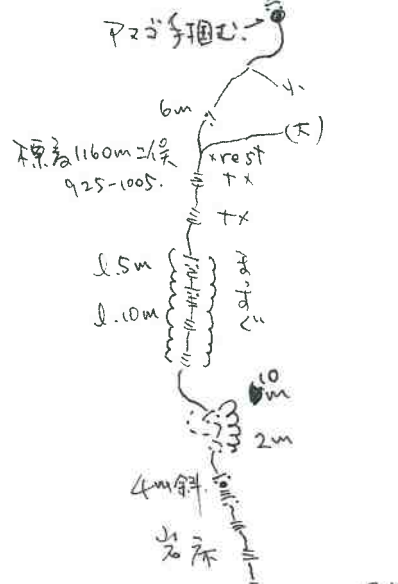
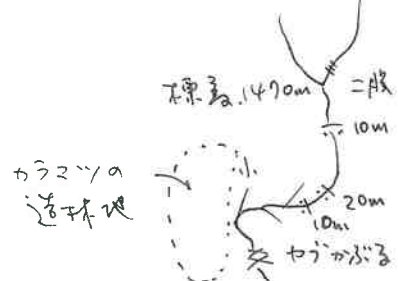
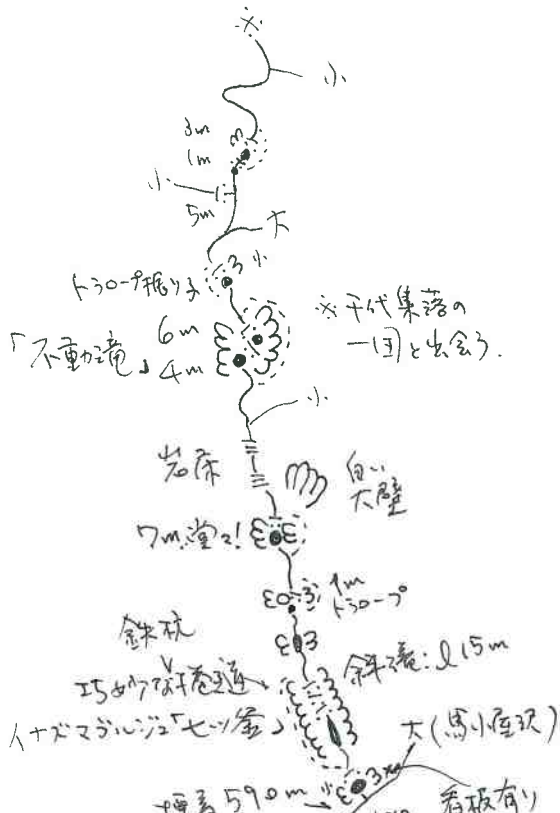


2016. 9. 10-12
 伊那山地・金森山
 天竜川及び流万右川
 マニガワ
 (1/50000 概全図)
 作図: 木公野

小川路峠 1300m → 1545m
 1160-1205 金森山
 二股山頂!! 1702.5m



2016.9.10-12
 伊那・金森山
 下在川三歩行(4)
 (「二軒屋」以降)
 作図:不忠彦

