

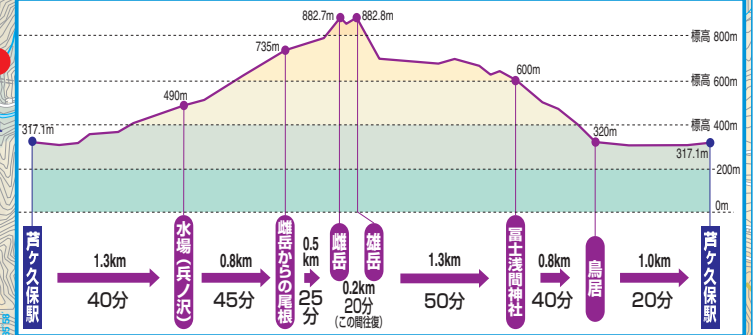
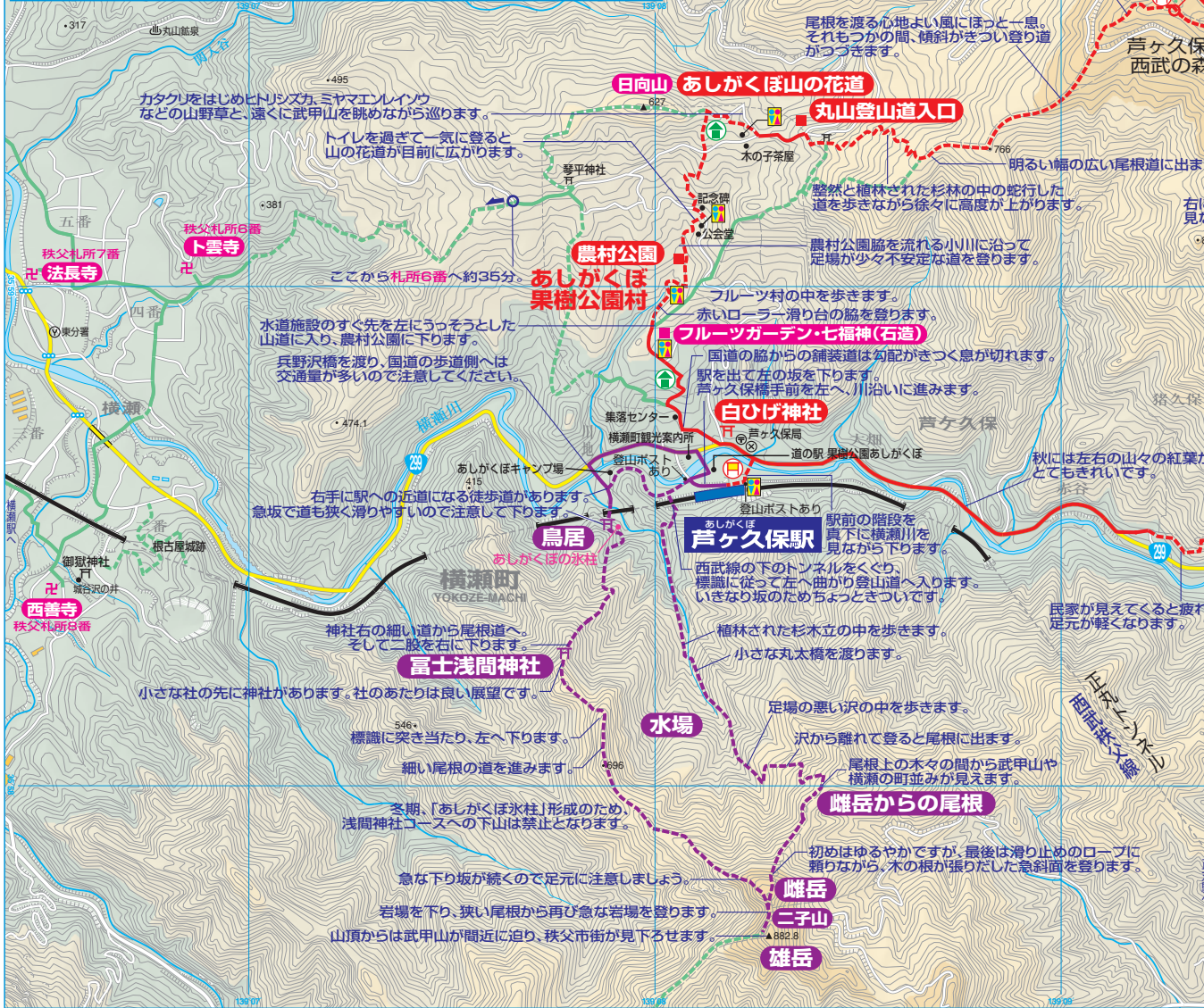
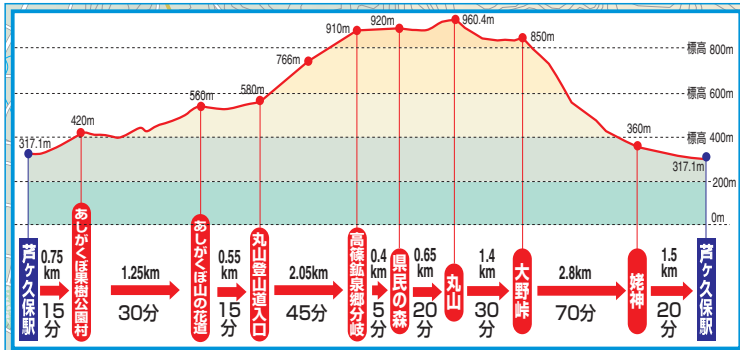
あしがくぼ果樹公園村から丸山へ

起点 芦ヶ久保駅 総歩行距離 / 11.35km 終点 芦ヶ久保駅
標準歩行時間 / 4時間10分

あしがくぼ果樹公園村 丸山コース
他のハイキングコース

難易度
家族向けレベル ★★★★★
初心者レベル ★★★★★
一般レベル ★★★★★
健脚レベル
★★★★★
大きな標高差があり、急なアップダウンもあります。
本格的な登山装備を要します。
本格登山レベル ★★★★★
※難易度はあくまでも目安です。
ご自身の体力に合った無理のない計画を立てましょう。

案内板 **休憩舎** **トイレ**
● 役場 ● 学校 ● 交番 ● 消防署 ● 郵便局
Ⓜ 病院 Ⓜ 神社 Ⓜ 寺院 Ⓜ 信号機



二子山雌岳から眺望広がる雄岳へ

起点 芦ヶ久保駅 総歩行距離 / 5.9km 終点 芦ヶ久保駅
標準歩行時間 / 4時間00分

二子山雌岳から眺望 広がる雄岳へ
他のハイキングコース

難易度
家族向けレベル ★★★★★
初心者レベル ★★★★★
一般レベル ★★★★★
健脚レベル
★★★★★
大きな標高差があり、急なアップダウンもあります。
本格的な登山装備を要します。
本格登山レベル ★★★★★
※難易度はあくまでも目安です。
ご自身の体力に合った無理のない計画を立てましょう。