

# 目 次

平成20年1月21日改定

整理	路 線 名	整理	路 線 名	整理	路 線 名
1 - 1	飯盛山・東山・鶴ヶ城(天寧寺)	22	加納・針生・夢の森	40 - 2	和泉田乙沢・内川
1 - 2	飯盛山・東山・鶴ヶ城(御薬園)	23	喜多方・坂下	41 - 1A	田島・小沼崎
2	金堀	24	平沢 <span style="border: 1px solid black; padding: 2px;">旧運賃適用</span>	41 - 1B	田島・枝松
3	本郷	25	真木 <span style="border: 1px solid black; padding: 2px;">旧運賃適用</span>	41 - 2	田島・旭田小・大内・枝松
4	永井野	26	雄国川前 <span style="border: 1px solid black; padding: 2px;">旧運賃適用</span>	41 - 3	田島・中妻・大内・枝松
5	年貢町・永井野	27	山都・一の木 <span style="border: 1px solid black; padding: 2px;">旧運賃適用</span>	42	戸赤
6	北会津地域巡回バス(ピカリン号)	28	郷戸・砂子原	43	南倉沢
7	新鶴	29 - 1	袋原	44	音金
8	原長谷川・湖南高校	29 - 2	(糸桜里の湯)袋原	45	大芦
9	坂下	30	下川井・荻野 <span style="border: 1px solid black; padding: 2px;">旧運賃適用</span>		
10	芦の牧温泉	31	杉山 <span style="border: 1px solid black; padding: 2px;">旧運賃適用</span>		
11	笈川	32	勝方		
12	塩川・喜多方	33	中の沢・達沢・高森		
13	熊倉・喜多方	34 - 1	川桁 <span style="border: 1px solid black; padding: 2px;">旧運賃適用</span>		
14	松長団地・リズム時計	34 - 2	川桁(水沢) <span style="border: 1px solid black; padding: 2px;">旧運賃適用</span>		
15	富士通	35	青年の家		
16	市内1・2コース	36	上戸・郡山		
17 - 1	市内3・4コース・松長(山見町)	37	上戸		
17 - 2	市内3・4コース・松長(中島町)	38	田島・内川		
18	市内5・6コース	39 - 1	中山・尾瀬沼山峠		
19	西若松駅・仁愛高校	39 - 2	上木賊		
21	熱塩・千石沢	40 - 1	梁取・伊南診療所		

# 運賃表の見方

区界停留所		
指定停留所	↙ ↘	矢印が向いている停留所で、当該区界停留所を適用する。
外方停留所		乗車区間より外側の区界停留所を適用する。

(単位 10円)

整理券番号 (上り)	整理券番号		停留所名 (大町二丁目) 若松駅前	郵便局前 (一の町)	蚕養町	滝沢	戸の口 第三発電所	八幡苗畑	石ヶ森	金堀
	整理券番号	下り								
	(大町二丁目) 若松駅前		1							
7	(一の町) 郵便局前		17	2						
6	蚕養町		17	17	3					
5	滝沢		21	21	17	4				
4	戸の口第三発電所		27	26	20	17	5			
3	八幡苗畑		41	40	33	28	23	6		
2	石ヶ森		44	43	36	31	26	17	7	
1	金堀		48	47	42	37	32	19	17	

【例1】

若松駅前～蚕養町間  
どちらも区界停留所のため運賃は  
【若松駅前～蚕養町】間の170円となります。

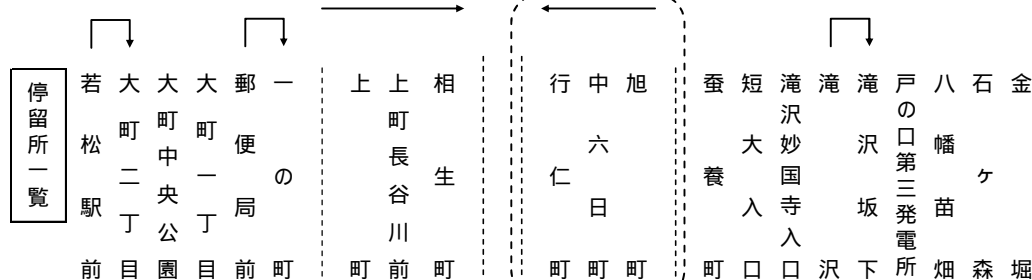
【例2】

大町二丁目～短大入口間  
大町二丁目は若松駅前の指定停留所で  
短大入口は外方停留所のため外側の区界停留所  
の滝沢を適用する。よって運賃は  
【若松駅前～滝沢】間の210円となります。

【例3】

大町一丁目～短大入口間  
どちらも外方停留所のため各々外側の  
区界停留所を適用する。よって運賃は  
【若松駅前～滝沢】間の210円となります。

解りづらい点もあるかと思しますので運賃表  
をご利用の際は間違いをなくすため、お問合せ  
下さいませようお願いします。



矢印の方向のみ適用する停留所です。  
(金堀から若松駅へ向かう場合のみ利用できる停留所です。)

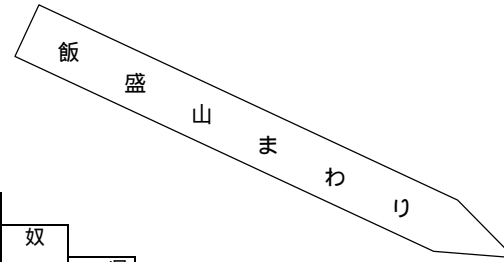
(単位 10円)

1 - 1 若松駅前～飯盛山・東山温泉(天寧寺)・鶴ヶ城～若松駅前

平成20年1月21日改定

整理券番号(上り)	整理券番号 下り	停留所名	若松駅前														
			1	2	3	4	5	6	7	8	9	10	11	12	13		
		若松駅前	17	17	17	17	17	17	17	17	17	17	17	17	17	17	17
13		蚕養神社前	21	17	17	17	17	17	17	17	17	17	17	17	17	17	17
12		飯盛山下	21	17	17	17	17	17	17	17	17	17	17	17	17	17	17
11		飯盛山団地	21	17	17	17	17	17	17	17	17	17	17	17	17	17	17
10		慶山	24	21	17	17	17	17	17	17	17	17	17	17	17	17	17
9		奴郎ヶ前(石山)	26	22	20	17	17	17	17	17	17	17	17	17	17	17	17
8		院内(武家屋敷前)	26	22	20	17	17	17	17	17	17	17	17	17	17	17	17
7		(温泉入口)東山温泉駅	26	22	20	17	17	17	17	17	17	17	17	17	17	17	17
6		院内(武家屋敷前)	26	22	20	17	17	17	17	17	17	17	17	17	17	17	17
5		奴郎ヶ前	26	22	20	17	17	17	17	17	17	17	17	17	17	17	17
4		(宝町・天寧寺町)県立病院前	26	26	24	21	17	17	17	17	17	17	17	17	17	17	17
3		(県立博物館前)鶴ヶ城北口(合庁前)	26	26	26	25	21	17	17	17	17	17	17	17	17	17	17
2		(神明通り)郵便局前	26	26	26	26	26	23	23	23	23	23	23	23	21	17	17
1		若松駅前	26	26	26	26	26	26	26	26	26	26	26	22	22	17	17

鶴ヶ城まわり



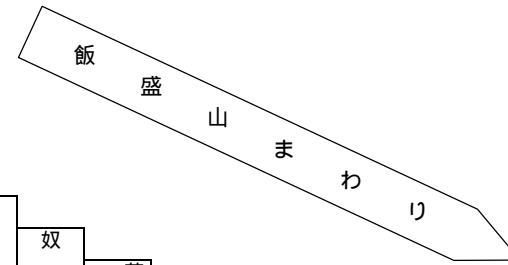
停留所一覧	若松駅前	大町中央公園	大町一丁目	郵便局前	神明通り	市役所の西	三軒の舎	合庁前	鶴ヶ城北口	県立博物館前	県立病院前	宝町	天寧寺	奴郎ヶ前	会津武家屋敷	院内	温泉入口	東山温泉	温泉入口	院内	会津武家屋敷	奴郎ヶ前	石山	慶山	和山	飯盛山	飯盛山	会津短大	蚕養神社	一松	若松
	前	目	園	目	前	り	口	丁	前	口	前	前	町	前	前	内	口	駅	口	内	前	前	山	山	田	地	下	口	前	前	前

(単位 10円)

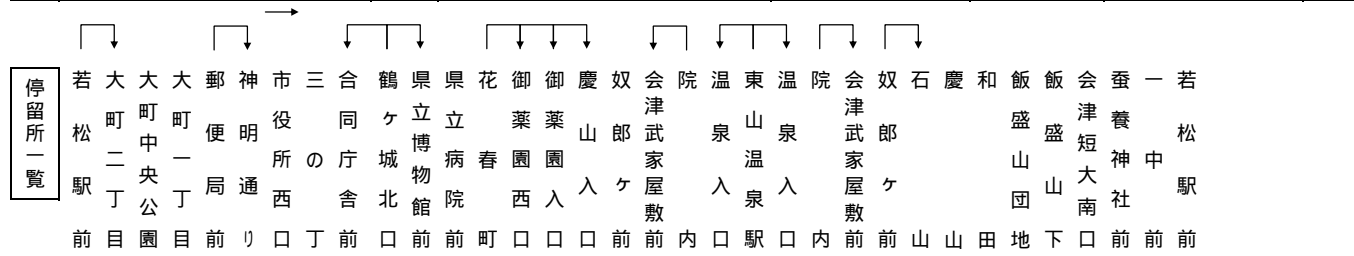
1 - 2 若松駅前～飯盛山・東山温泉(御薬園)・鶴ヶ城～若松駅前

平成20年1月21日改定

整理券番号(上り)	整理券番号下り		若松駅前	蚕養神社前	飯盛山下	飯盛山団地	慶山	奴郎ヶ前(石山)	(武家屋敷)院内	(温泉入口)東山温泉駅	(武家屋敷)院内	奴郎ヶ前(石山)	(花御薬園西口)町	県立病院前	(鶴ヶ城北口)合庁前	(神明通り)郵便局前	若松駅前
	番号	停留所名															
			1	2	3	4	5	6	7	8	9	10	11	12	13	14	
14	17																
13	21																
12	21																
11	24																
10	26																
9	26																
8	26																
7	26																
6	26																
5	26	26	24	21	17	17	17	17	17	17	17	17	17	17	17	17	17
4	26	26	24	21	17	17	17	17	17	17	17	17	17	17	17	17	17
3	26	26	26	25	21	17	17	17	17	17	17	17	17	17	17	17	17
2	26	26	26	26	26	23	23	23	23	23	23	23	21	21	17	14	17
1	26	26	26	26	26	26	26	26	26	26	26	26	22	22	22	17	17



鶴ヶ城まわり



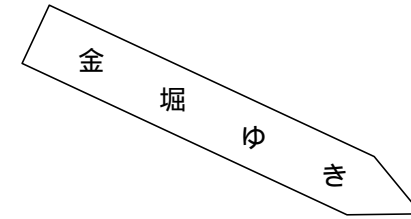
停留所一覧

## 2 若松～滝沢～金堀 線

平成20年1月21日改定

(単位 10円)

整理券番号 (上り)	(単位 10円)		(大町二丁目) 若松駅前	郵便局前 (一の町)	蚕養町	滝沢	戸の口 第三発電所	八幡苗畑	石ヶ森	金堀
	整理券番号	停留所名								
	整理券番号	停留所名	1							
7	(一の町) 郵便局前	(大町二丁目) 若松駅前	17	2						
6	蚕養町	(一の町) 郵便局前	17	17	3					
5	滝沢	蚕養町	21	21	17	4				
4	戸の口第三発電所	滝沢	27	26	20	17	5			
3	八幡苗畑	戸の口第三発電所	41	40	33	28	23	6		
2	石ヶ森	八幡苗畑	44	43	36	31	26	17	7	
1	金堀	石ヶ森	48	47	42	37	32	19	17	



若松  
ゆき

停留所一覧	若松駅前	大町中央公園	大町一丁目	郵便局の	一の町	上町長谷川	上町前	相生町	行仁町	中六町	旭日町	蚕養町	短大入口	滝沢妙国寺入口	滝沢坂下	戸の口第三発電所	八幡苗畑	石ヶ森	金堀		
	前	目	園	目	前	町	前	町	町	町	町	町	町	口	口	沢	下	所	畑	森	堀

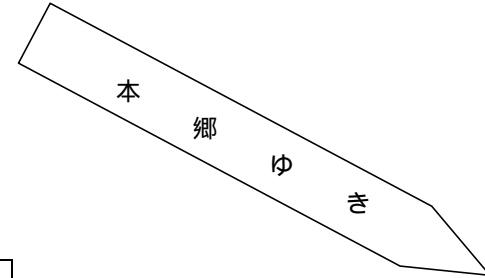
(臨停)

### 3 若松～本郷線

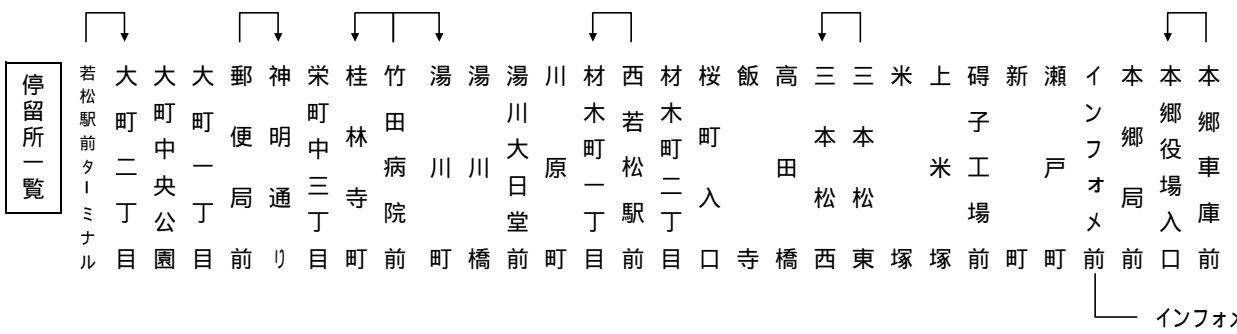
平成20年1月21日改定

(単位 10円)

整理券番号(上り)	整理券番号 下り	停留所名	若松～本郷線													
			若松駅前ターミナル (大町二丁目)	神明通り郵便局前	湯川町(桂林寺)竹田病院前	湯川橋	川原町	西若松(材木町一丁目)前	飯寺	三本松東	上米塚	新町	本郷(本郷役場入口)前			
		(大町二丁目)若松駅前ターミナル	1													
13		(神明通り)郵便局前	17	2												
12		(湯川町)竹田病院(桂林寺)	21	17	3											
11		湯川橋	22	22	17	4										
10		川原町	26	23	17	17	5									
9		西若松駅前(材木町一丁目)	30	26	20	17	17	6								
8		飯寺	35	30	25	17	17	17	7							
7		三本松東	40	35	29	22	22	20	17	8						
6		上米塚	47	42	35	31	29	26	21	17	9					
5		新町	51	46	40	37	33	30	25	20	17	10				
4		(役場)本郷車庫前	56	51	44	41	38	35	30	25	19	17				



若松ゆき

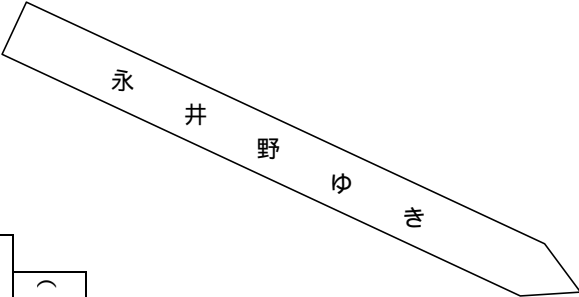


# 4 若松～永井野線

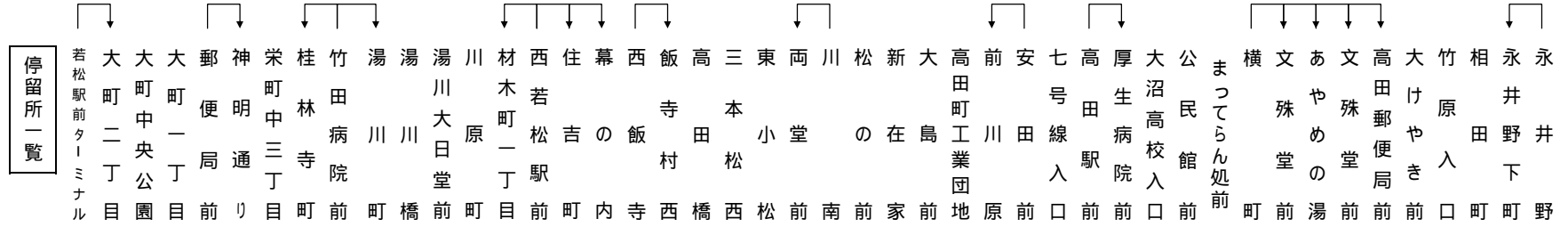
平成20年1月21日改定

(単位 10円)

整理券番号(上り)	整理券番号下り	停留所名	若松駅前ターミナル															
			(大町二丁目)	(神明通り)	(郵便局前)	(湯川町)	(川原町)	(西若松駅前)	(西飯寺)	(三本松)	(川南)	(大島前)	(安田前)	(高田駅前)	(永井野)			
		(大町二丁目)若松駅前ターミナル	1															
13		(神明通り)郵便局前	17	2														
12		(湯川町)竹田病院(桂林寺)	21	17	3													
11		湯川橋	22	22	17	4												
10		川原町	26	23	17	17	5											
9		西若松駅前(材木町一丁目)	30	26	20	17	17	6										
8		西飯寺(村西)	35	30	25	17	17	17	7									
7		三本松西	40	35	29	22	22	20	17	8								
6		川南(両堂前)	46	41	35	29	29	26	21	17	9							
5		大島前	53	49	42	38	35	33	28	23	17	10						
4		安田前(前川原)	58	54	47	43	40	38	33	28	22	17	11					
3		(厚生病院)高田駅前	62	57	51	47	44	42	37	32	26	19	17	12				
2		横町(あやめ・高田郵便局)	67	63	56	53	50	47	42	38	31	25	20	17	13			
1		永井野(永井野下町)	72	68	63	59	56	54	49	44	38	31	26	22	17			



若松ゆき

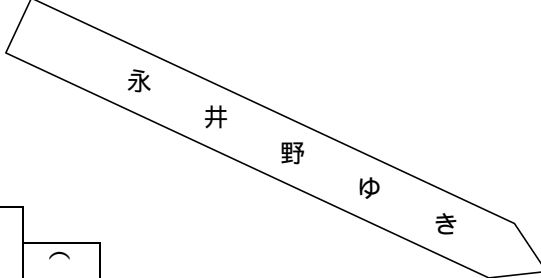


# 5 若松～年貢町～永井野 線

平成20年1月21日改定

(単位 10円)

整理券番号(上り)	整理券番号 下り	停留所名	若松駅前ターミナル(大町二丁目)														
			1	2	3	4	5	6	7	8	9	10	11	12			
		(大町二丁目)若松駅前ターミナル	1														
12		(神明通り)郵便局前	17	2													
11		米代バスセンター	22	17	3												
10		年貢町(団地入口)	26	22	17	4											
9		対馬館団地入口	26	25	17	17	4										
8		(日吉団地入口)飯寺	35	30	21	17	17	5									
7		三本松西	40	35	25	21	19	17	6								
6		川南(両堂前)	46	41	32	28	25	21	17	7							
5		大島前	53	49	39	35	32	28	23	17	8						
4		安田前(前川原)	58	54	44	40	37	33	28	22	17	9					
3		(厚生病院)高田駅前	62	57	48	44	41	37	32	26	19	17	10				
2		横町(高田郵便局前)	67	63	53	49	46	42	38	31	25	20	17	11			
1		永井野(永井野下町)	72	68	60	56	53	49	44	38	31	26	22	17	12		



若松ゆき

停留所一覧	若松駅前ターミナル	大町中央公園	大町一丁目	郵便局前	神明通り	市役所西	三ツの城西	鶴ヶ城西	米代バスセンター	会津高校入口	年貢町団地入口	対馬館団地入口	日吉団地入口	飯寺	高田橋	三本松	東小松	両堂前	川南	松の在	新島	大島	高田工業団地	前川原	安田	七号線	高田駅前	厚生病院	大沼高校入口	公民館	まつらん処	横町	高田郵便局	大けやき	竹原	相田	永井野下	永井野
	若松駅前ターミナル	大町中央公園	大町一丁目	郵便局前	神明通り	市役所西	三ツの城西	鶴ヶ城西	米代バスセンター	会津高校入口	年貢町団地入口	対馬館団地入口	日吉団地入口	飯寺	高田橋	三本松	東小松	両堂前	川南	松の在	新島	大島	高田工業団地	前川原	安田	七号線	高田駅前	厚生病院	大沼高校入口	公民館	まつらん処	横町	高田郵便局	大けやき	竹原	相田	永井野下	永井野





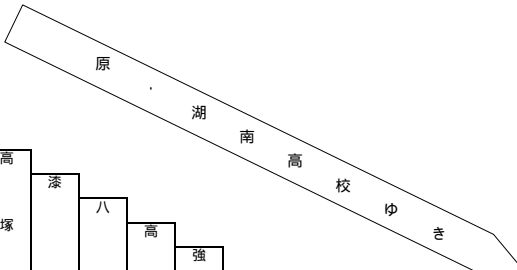


8 西若松(米代)～戸の口原～原～湖南高校 線

平成20年1月21日改定

(単位 10円)

整理券番号(上り)	整理券番号(下り)	停留所名	湯川橋(西若松駅東口)	米代バスセンター(県営住宅前)	(神明通り)郵便局前	(大町二丁目)若松駅前	蚕養神社前	(一箕学校前)山見町	(郷の原)下居合	塚	駒	浅野(河東中学校)	高塚	八	高野	戸の口	会津レクリエーション公園	戸の口	強	清	穴	赤井小坂	(赤井岩崎前)赤井岩崎前	四	下馬	上(中田浜入口)清水茶屋	西田	二	原小坂(原長谷川前)	堰	高	赤津(農協前)仲町	赤津小枝	福良古	湖南高校前			
		湯川橋(西若松駅東口)	1																																			
33		米代(県営住宅前)	17	2																																		
32		郵便局前(神明通り)	22	17	3																																	
31		若松駅前(大町二丁目)	22	22	17	4																																
30		蚕養神社前	28	22	21	17	5																															
29		山見町(一箕学校前)	33	27	22	17	17	6																														
28		下居合(郷の原)	36	31	26	21	19	17	7																													
27		塚	40	35	30	25	21	17	17	8																												
26		駒	46	42	35	30	27	24	19	17	9																											
25		(河東中学校)浅野	50	46	40	35	31	28	23	20	17	10																										
24		高塚	55	51	44	40	36	33	28	25	19	17	11																									
23		漆	60	55	50	45	41	38	34	30	25	20	17	12																								
22		八田	65	61	56	51	47	44	40	36	30	26	21	17	13																							
21		高野	72	68	64	60	56	53	49	45	40	35	30	25	19	14																						
20		強清	80	76	71	67	64	61	57	54	49	44	40	34	28	19	15																					
19		戸の口	85	83	78	74	71	68	64	62	56	53	48	42	36	27	17	16																				
18		会津レクリエーション公園	89	87	81	77	74	72	68	65	61	56	52	46	40	31	22	17	17																			
17		戸の口	85	83	78	74	71	68	64	62	56	53	48	42	36	27	17	17	18																			
16		強清	80	76	71	67	64	61	57	54	49	44	40	34	28	19		17	22	17	17	19																
15		穴	84	80	75	71	68	65	62	59	54	49	44	39	33	24	17	23	27	23	17	20																
14		赤井小坂	87	83	79	75	72	69	65	63	58	54	49	44	38	29	20	28	32	28	20	17	21															
13		赤井岩崎前(赤井岩崎前)	91	87	83	79	76	73	70	67	63	58	54	49	43	34	25	33	37	33	25	20	17	22														
12		四ッ	94	90	87	83	80	78	74	72	67	64	59	54	48	39	30	38	42	38	30	25	20	17	23													
11		下馬	99	95	91	87	84	82	78	76	71	68	64	58	53	44	35	43	47	43	35	30	25	20	17	24												
10		(清水茶屋)上馬渡(中田浜入口)	101	99	93	90	87	84	81	78	73	70	66	62	56	47	38	46	50	46	38	33	29	24	17	17	25											
9		西田	104	102	97	93	90	88	85	82	77	74	70	66	61	52	43	51	55	51	43	38	34	29	23	17	17	26										
8		二ッ	107	105	100	96	92	90	88	85	80	77	73	69	64	56	47	55	58	55	47	42	37	32	27	22	18	17	27									
7		(原長谷川前)原小坂	110	108	103	100	97	94	91	89	84	81	77	73	68	61	52	60	63	60	52	47	42	37	32	27	22	18	17	28								
6		堰	115	113	108	105	101	99	97	95	90	87	83	78	74	67	58	66	69	66	58	54	49	44	39	34	31	26	22	17	29							
5		高坂	124	122	117	114	111	109	106	103	99	96	93	89	84	77	69	76	79	76	69	65	62	57	52	47	44	39	35	30	23	30						
4		(仲町・農協前)赤津	132	130	125	122	119	117	114	112	108	105	101	97	93	86	79	85	89	85	79	75	71	67	63	58	55	50	47	42	35	22	31					
3		赤津小枝	135	133	129	126	123	121	118	116	112	109	105	101	97	91	84	90	93	90	84	80	76	72	68	64	61	56	53	48	40	28	16	32				
2		福良古	139	137	132	129	127	125	122	120	116	113	109	106	101	95	88	95	97	95	88	84	81	77	72	68	66	62	58	54	46	34	21	16	33			
1		湖南高校前	142	140	135	132	130	128	126	124	120	117	113	109	105	99	93	98	101	98	93	89	85	81	77	73	70	66	63	58	52	39	26	20	16			



若松  
米代  
ゆき

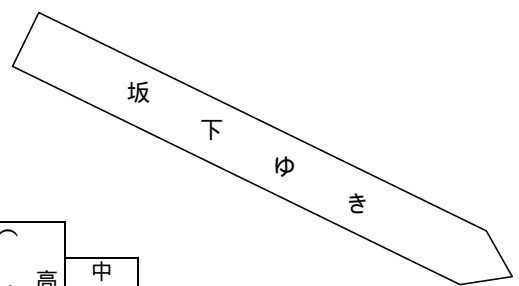
湯川橋(西若松駅東口)	米代バスセンター(県営住宅前)	(神明通り)郵便局前	(大町二丁目)若松駅前	蚕養神社前	(一箕学校前)山見町	(郷の原)下居合	塚	駒	浅野(河東中学校)	高塚	八田	高野	戸の口	会津レクリエーション公園	戸の口	強	清	穴	赤井小坂	(赤井岩崎前)赤井岩崎前	四	下馬	上(中田浜入口)清水茶屋	西田	二	原小坂(原長谷川前)	堰	高坂	赤津(農協前)仲町	赤津小枝	福良古	湖南高校前
-------------	-----------------	------------	-------------	-------	------------	----------	---	---	-----------	----	----	----	-----	--------------	-----	---	---	---	------	--------------	---	----	--------------	----	---	------------	---	----	-----------	------	-----	-------

# 9 若松～七日町～坂下線

平成20年1月21日改定

(単位 10円)

整理券番号(上り)	整理券番号(下り)	停留所名		若松～七日町～坂下線																																		
		(大町二丁目)	(若松駅前)	(七日町白木屋前)	郵便局前	宮	前	瀬	家	沼	町	目	野	田	前	本	所																					
		(大町二丁目) 若松駅前	1	(七日町白木屋前) 郵便局前	17	2	宮	3	前	4	瀬	5	家	6	沼	7	町	8	目	9	野	10	田	11	前	12	本	13	所	14	17							
14		(七日町白木屋前) 郵便局前	17	2	宮	3	前	4	瀬	5	家	6	沼	7	町	8	目	9	野	10	田	11	前	12	本	13	所	14	17									
13		若 宮	21	17	3	前	4	瀬	5	家	6	沼	7	町	8	目	9	野	10	田	11	前	12	本	13	所	14	17										
12		神 指 農 協 前	25	20	17	4	瀬	5	家	6	沼	7	町	8	目	9	野	10	田	11	前	12	本	13	所	14	17											
11		高 瀬	30	25	20	17	4	瀬	5	家	6	沼	7	町	8	目	9	野	10	田	11	前	12	本	13	所	14	17										
10		(ふくしの家) 榎木 檀	34	29	23	19	17	4	瀬	5	家	6	沼	7	町	8	目	9	野	10	田	11	前	12	本	13	所	14	17									
9		横 沼	39	34	28	24	18	17	4	瀬	5	家	6	沼	7	町	8	目	9	野	10	田	11	前	12	本	13	所	14	17								
8		高久下町(高久上町)	45	40	35	30	25	21	17	4	瀬	5	家	6	沼	7	町	8	目	9	野	10	田	11	前	12	本	13	所	14	17							
7		中 の 目	49	44	39	35	29	25	20	17	4	瀬	5	家	6	沼	7	町	8	目	9	野	10	田	11	前	12	本	13	所	14	17						
6		佐 の 野	52	47	41	37	32	28	23	17	4	瀬	5	家	6	沼	7	町	8	目	9	野	10	田	11	前	12	本	13	所	14	17						
5		村 田	59	54	49	44	39	35	30	24	20	17	4	瀬	5	家	6	沼	7	町	8	目	9	野	10	田	11	前	12	本	13	所	14	17				
4		金上倉庫前(金上谷地)	63	58	53	49	43	40	35	28	24	21	17	4	瀬	5	家	6	沼	7	町	8	目	9	野	10	田	11	前	12	本	13	所	14	17			
3		(古坂下) 坂下一中前	66	62	56	53	47	44	39	32	28	25	17	4	瀬	5	家	6	沼	7	町	8	目	9	野	10	田	11	前	12	本	13	所	14	17			
2		(諏訪町・仲町) 喜多方街道入口	68	64	59	55	50	46	41	35	31	28	21	17	4	瀬	5	家	6	沼	7	町	8	目	9	野	10	田	11	前	12	本	13	所	14	17		
1		坂下営業所(新町)	74	70	65	63	57	54	49	43	39	36	29	25	20	17	4	瀬	5	家	6	沼	7	町	8	目	9	野	10	田	11	前	12	本	13	所	14	17



若  
松  
ゆ  
き

停留所一覧	若松駅前	大町二丁目	大町中央	大町一丁目	郵便局前	七日町白木屋前	七日町中央	七日町前	若松宮	橋本	神指	黒川	高瀬	榎木檀	ふくしの家	横沼	高久上	高久下	中野	佐野	村田	金上倉庫前	金上谷地	(古坂下) 坂下一中前	(諏訪町・仲町) 喜多方街道入口	坂下営業所(新町)																
若松駅前	1	17	21	25	30	34	39	45	49	52	59	63	66	68	74																											
大町二丁目		1	17	21	25	30	34	39	45	49	52	59	63	66	68	74																										
大町中央			1	17	21	25	30	34	39	45	49	52	59	63	66	68	74																									
大町一丁目				1	17	21	25	30	34	39	45	49	52	59	63	66	68	74																								
郵便局前					1	17	21	25	30	34	39	45	49	52	59	63	66	68	74																							
七日町白木屋前						1	17	21	25	30	34	39	45	49	52	59	63	66	68	74																						
七日町中央							1	17	21	25	30	34	39	45	49	52	59	63	66	68	74																					
七日町前								1	17	21	25	30	34	39	45	49	52	59	63	66	68	74																				
若松宮									1	17	21	25	30	34	39	45	49	52	59	63	66	68	74																			
橋本										1	17	21	25	30	34	39	45	49	52	59	63	66	68	74																		
神指											1	17	21	25	30	34	39	45	49	52	59	63	66	68	74																	
黒川												1	17	21	25	30	34	39	45	49	52	59	63	66	68	74																
高瀬													1	17	21	25	30	34	39	45	49	52	59	63	66	68	74															
榎木檀														1	17	21	25	30	34	39	45	49	52	59	63	66	68	74														
ふくしの家															1	17	21	25	30	34	39	45	49	52	59	63	66	68	74													
横沼																1	17	21	25	30	34	39	45	49	52	59	63	66	68	74												
高久上																	1	17	21	25	30	34	39	45	49	52	59	63	66	68	74											
高久下																		1	17	21	25	30	34	39	45	49	52	59	63	66	68	74										
中野																			1	17	21	25	30	34	39	45	49	52	59	63	66	68	74									
佐野																				1	17	21	25	30	34	39	45	49	52	59	63	66	68	74								
村田																					1	17	21	25	30	34	39	45	49	52	59	63	66	68	74							
金上倉庫前																						1	17	21	25	30	34	39	45	49	52	59	63	66	68	74						
金上谷地																							1	17	21	25	30	34	39	45	49	52	59	63	66	68	74					
(古坂下) 坂下一中前																								1	17	21	25	30	34	39	45	49	52	59	63	66	68	74				
(諏訪町・仲町) 喜多方街道入口																										1	17	21	25	30	34	39	45	49	52	59	63	66	68	74		
坂下営業所(新町)																											1	17	21	25	30	34	39	45	49	52	59	63	66	68	74	







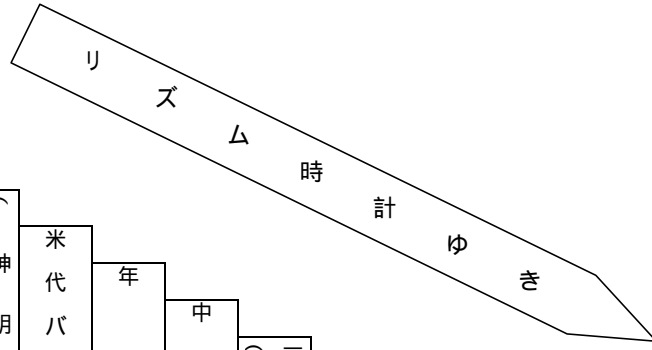




# 14 松長団地～工業団地～リズム時計線

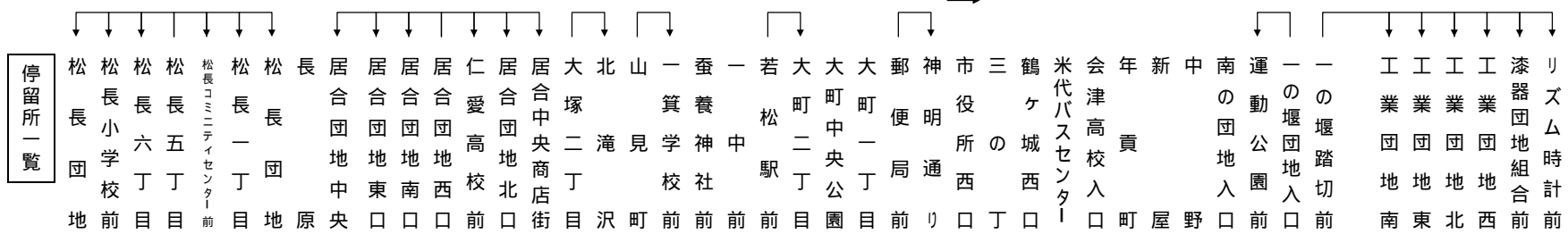
平成20年1月21日改定

(単位 10円)



松長・若松駅ゆき

整理券番号(上り)	整理券番号		停留所名	松長五丁目											
	上り	下り		原	居合団地西口	大塚二丁目(北滝沢)	山見町(一箕学校前)	蚕養神社前	若松駅前(大町二丁目)	郵便局前(神明通り)	米代バスセンター	年貢町	中野	運動公園前(団地入口)	一の堰踏切前(団地・リズム)
12	17	2	17	2	3	4	5	6	7	8	9	10	11	12	17
11	19	17	17	3	4	5	6	7	8	9	10	11	12	17	17
10	20	17	17	4	5	6	7	8	9	10	11	12	17	17	17
9	24	22	17	5	6	7	8	9	10	11	12	17	17	17	17
8	26	24	19	6	7	8	9	10	11	12	17	17	17	17	17
7	28	27	21	7	8	9	10	11	12	17	17	17	17	17	17
6	31	29	26	8	9	10	11	12	17	17	17	17	17	17	17
5	37	35	31	9	10	11	12	17	17	17	17	17	17	17	17
4	48	45	40	10	11	12	17	17	17	17	17	17	17	17	17
3	52	50	45	11	12	17	17	17	17	17	17	17	17	17	17
2	56	54	50	12	17	17	17	17	17	17	17	17	17	17	17
1	62	59	55	17	17	17	17	17	17	17	17	17	17	17	17

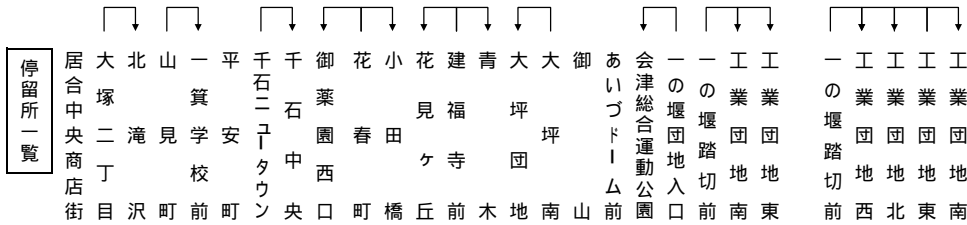
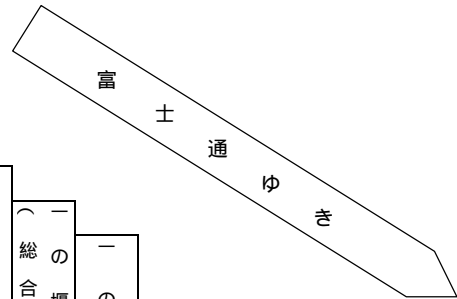


# 15 居合団地～千石中央・運動公園～工業団地（富士通）線

平成20年1月21日改定

（単位 10円）

整理券番号（上り）	整理券番号（下り）	停留所名	停留所名													
			居合中央商店街	大塚二丁目	山見町	一箕学校前	千石ニュータウン	千石中央	花春町	小田橋	建福寺	花見ヶ丘・青木	大坪南	あいづドーム前	一の堰団地入口	一の堰踏切前
		居合中央商店街	1													
9		大塚二丁目（北滝沢）	17	2												
8		山見町（一箕学校前）	17	17	3											
7		千石ニュータウン（千石中央）	24	21	17	4										
6		花春町（小田橋）	27	25	20	17	5									
5		建福寺前（花見ヶ丘、青木）	31	29	25	21	17	6								
4		（大坪団地）大坪南	37	34	30	23	20	17	7							
3		あいづドーム前	42	39	35	28	25	20	17	8						
2		（総合運動公園）一の堰団地入口	50	48	43	33	30	25	20	17	9					
1		一の堰踏切前	55	53	48	35	31	27	22	17	17					

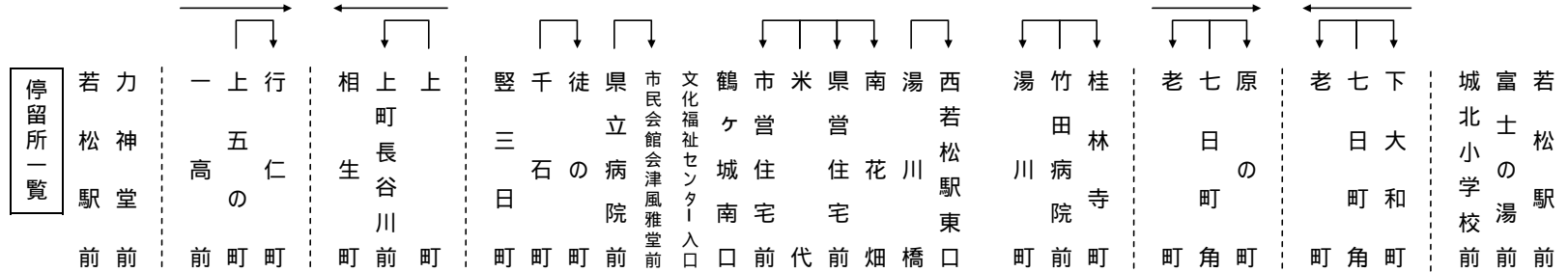
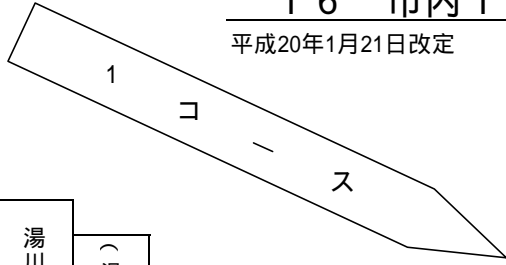


# 16 市内1・2コース

平成20年1月21日改定

(単位 10円)

整理券番号(上り)	整理券番号 下り	停留所名	若松駅前														
			1	2	3	4	5	6	7	8	17	21					
8		上町(上町長谷川前)	17	2													
7		(徒の町)千石町	21	17	3												
6		(風雅堂前)県立病院前	22	21	17	4											
5		(県営住宅)米代(市営住宅)	22	22	21	17	5										
4		湯川橋(西若松駅前)	22	22	22	21	17	6									
3		(桂林寺)竹田病院(湯川町)	22	22	22	22	17	17	7								
2		(下大和町)七日町角(老町)	22	22	22	22	21	17	17	8							
1		若松駅前	22	22	22	22	22	22	21	17							

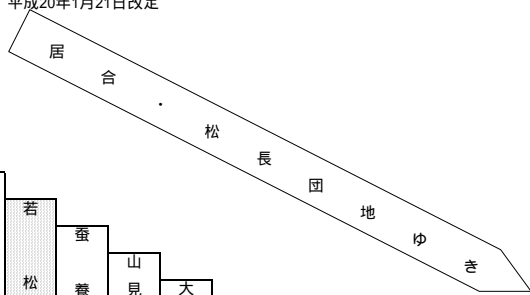


17-1 若松駅前～市内3・4コース・山見町・松長団地・会津大学～若松駅前

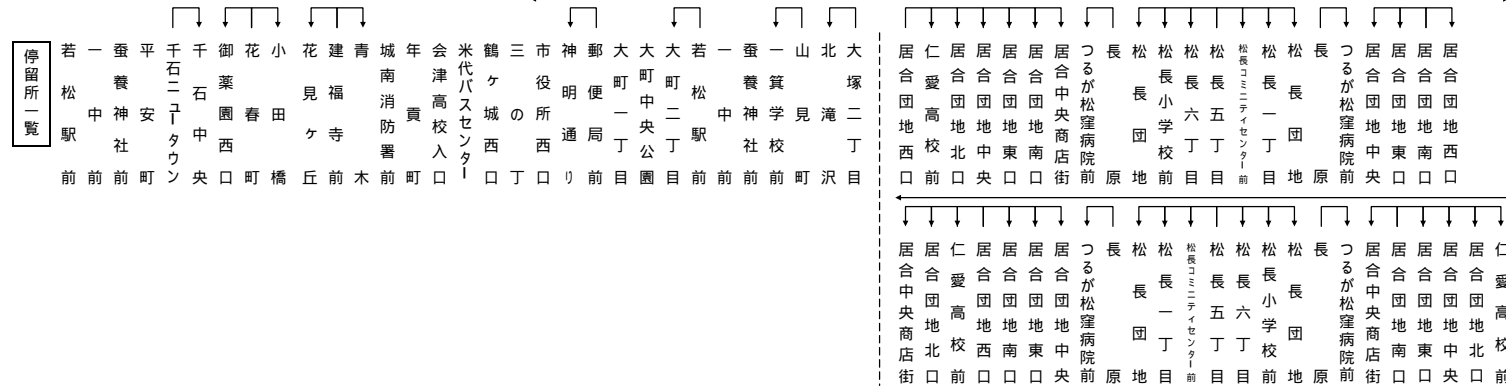
平成20年1月21日改定

(単位 1.0円)

整理券番号(上り)	整理券番号	停留所名	若松駅前		千石ニュータウン	花春	建福寺	年貢	米代バスセンター	郵便局前(神明通り)	若松駅前	山見町(一箕学校)	大塚二丁目(北滝沢)	居合団地西口	居合団地南口	下居合会津中央病院前	会津大学	北柳	若松駅前		
			1	2																	
20	蚕養神社前	21	17	2																	
19	千石ニュータウン	21	17	3																	
18	花春町	22	21	17	4																
17	建福寺前	26	25	21	17	5															
16	年貢町	26	26	25	21	17	6														
15	米代バスセンター	26	26	26	25	21	17	7													
14	郵便局前(神明通り)	26	26	26	26	26	22	17	8												
13	若松駅前	26	26	26	26	26	26	22	17	9											
12	蚕養神社前	26	26	26	26	26	26	22	17	10											
11	山見町(一箕学校)	32	32	32	32	32	32	27	22	17	11										
10	大塚二丁目(北滝沢)	37	37	37	37	37	37	30	25	21	17	12									
9	居合西口	40	40	40	40	40	40	31	26	21	19	17	13								
8	長原	45	45	45	45	45	45	35	29	27	24	22	17	14							
7	松長五丁目	48	48	48	48	48	48	48	37	31	28	26	24	20	19	17	15				
6	長原	45	45	45	45	45	45	35	29	27	24	22	17	17	17	16					
5	居合西口	40	40	40	40	40	40	31	26	21	19	17	17	17	17	17					
4	下居合会津中央病院前	40	40	40	40	40	40	31	26	21	19	17	17	17	17	17	18				
3	会津大学前	42	42	42	42	42	42	35	31	26	23	20	17	17	20	23	20	17	17	19	
2	北柳原	45	45	45	45	45	45	38	37	32	26	23	21	18	24	26	24	18	17	17	20
1	若松駅前	50	50	50	50	50	50	43	40	36	31	26	23	21	27	28	27	21	21	17	17



若松市内ゆき



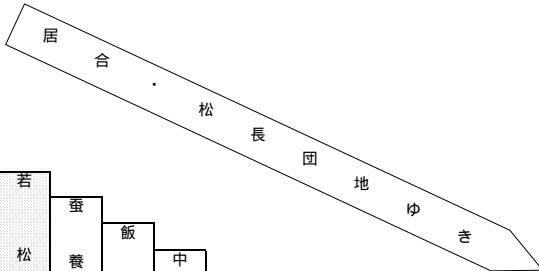
若松駅前  
三松銅  
北柳原  
養護学校入口  
会津大学  
船ヶ森  
下居合会津中央病院前  
(臨時)

17-2 若松駅前～市内3・4コース・中島町・松長団地・会津大学～若松駅前

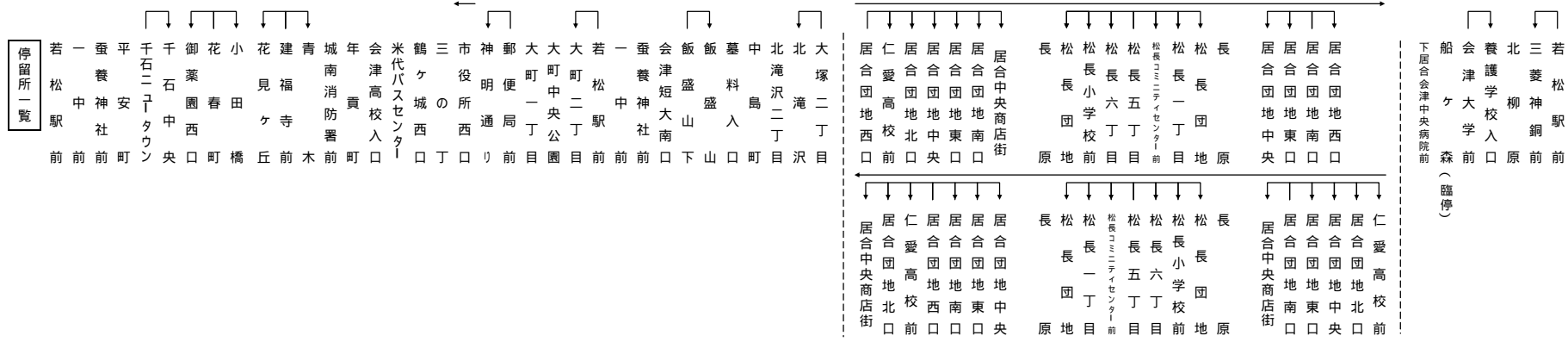
平成20年1月21日改定

(単位 10円)

整理券番号(上り)	整理券番号下り	停留所名	若松駅前	蚕養神社前	千石ニュータウン	花春町	建福寺前	年貢町	米代バスセンター	郵便局前	若松駅前	蚕養神社前	飯盛山下	中島町	大塚二丁目	居合団地西口	長原	松長五丁目	居合団地南口	下居合会津中央病院前	会津大学前	北柳	若松駅前		
21		若松駅前	1																						
	21	蚕養神社前		17																					
	20	千石ニュータウン		21	17																				
	19	花春町		22	21	17																			
	18	建福寺前		26	25	21	17																		
	17	年貢町		26	26	25	21	17																	
	16	米代バスセンター		26	26	26	25	21	17																
	15	郵便局前		26	26	26	26	26	22	17															
	14	若松駅前		26	26	26	26	26	22	22	17														
	13	蚕養神社前		26	26	26	26	26	22	21	17														
	12	飯盛山下		32	32	32	32	32	27	21	21	17													
	11	中島町		32	32	32	32	32	27	22	21	17	17												
	10	大塚二丁目		37	37	37	37	37	30	25	21	17	17	17											
	9	居合西口		40	40	40	40	40	31	26	21	19	17	17	17										
	8	長原		45	45	45	45	45	35	29	27	24	22	22	17	17									
	7	松長五丁目		48	48	48	48	48	37	31	28	26	24	24	20	19	17								
	6	長原		45	45	45	45	45	35	29	27	24	22	22	17	17									
	5	居合西口		40	40	40	40	40	31	26	21	19	17	17	17										
	4	下居合会津中央病院前		40	40	40	40	40	31	26	21	19	17	17	17	17	17	17	17	17	17				
	3	会津大学前		42	42	42	42	42	35	31	26	23	20	20	17	17	20	23	20	17	17	17	17	17	
	2	北柳原		45	45	45	45	45	38	37	32	26	23	23	21	18	24	26	24	18	17	17	17	17	
	1	若松駅前		50	50	50	50	50	43	40	36	31	26	26	23	21	27	28	27	21	21	17	17	17	



若松市内ゆき



停留所一覧

- 若松駅前
- 蚕養神社前
- 千石ニュータウン
- 御菜園
- 花見ヶ丘
- 建福寺
- 城南消防署
- 年貢町
- 米代バスセンター
- 鶴ヶ城
- 市役所
- 神明通り
- 郵便局前
- 大町一丁目
- 大町中央公園
- 大町二丁目
- 若松駅前
- 蚕養神社前
- 会津短大南
- 飯盛山下
- 飯盛山
- 墓料入
- 中島町
- 北滝沢二丁目
- 北滝沢
- 大塚二丁目
- 居合中央商店街
- 居合団地西口
- 仁愛高校前
- 居合団地北口
- 居合団地中央
- 居合団地東口
- 居合団地南口
- 居合中央商店街
- 長原
- 松長小学校前
- 松長六丁目
- 松長五丁目
- 松長四丁目
- 松長三丁目
- 松長二丁目
- 松長一丁目
- 居合団地西口
- 居合団地東口
- 居合団地南口
- 居合団地中央
- 居合団地北口
- 仁愛高校前
- 下居合会津中央病院前
- 船ヶ森
- 会津大学前
- 養護学校入口
- 北柳
- 三菱神銅
- 若松駅前

(臨停)

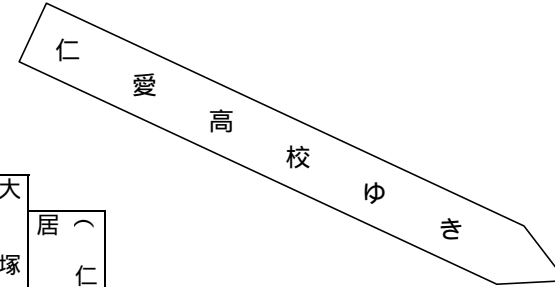


# 19 西若松駅東口～若松駅～仁愛高校 線

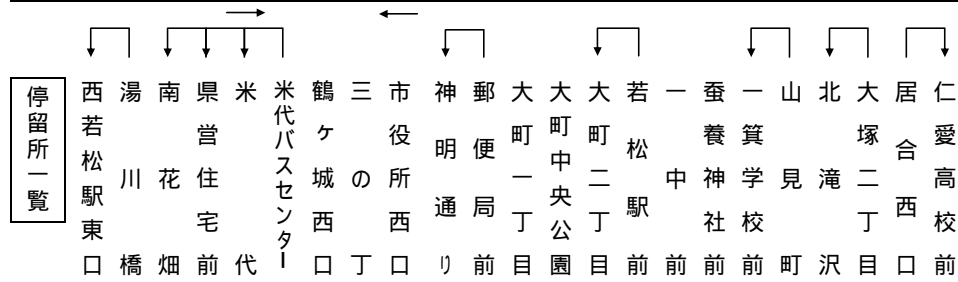
平成20年1月21日改定

(単位 10円)

整理券番号(上り)	整理券番号 下り	停留所名	西若松駅東口(湯川橋) (湯川橋)							
			1	2	3	4	5	6	7	
		西若松駅東口(湯川橋)	17	22	22	22	17	17	17	17
7		(南花畑・県営住宅)米代	17	22	22	22	17	17	17	17
6		神明通り(郵便局前)	22	22	22	22	17	17	17	17
5		(大町二丁目)若松駅前	22	22	22	22	17	17	17	17
4		蚕養神社前	28	22	21	17	17	17	17	17
3		(一箕学校前)山見町	33	27	22	17	17	17	17	17
2		(北滝沢)大塚二丁目	36	30	25	21	17	17	17	17
1		居合西口(仁愛高校前)	37	31	26	21	19	17	17	17



西若松駅ゆき

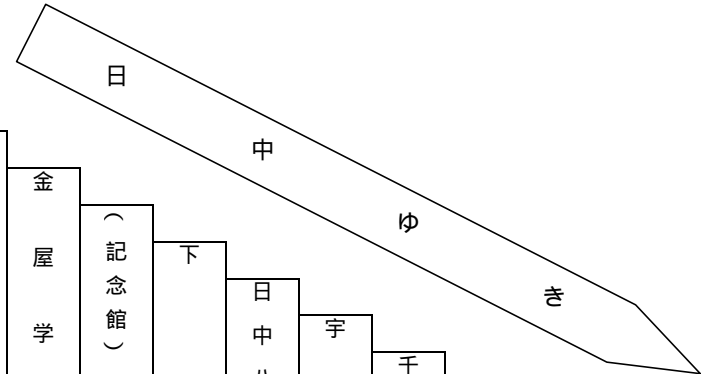


# 2 1 喜多方～熱塩温泉駅～千石沢 線

平成20年1月21日改定

(単位 100円)

整理券番号(上り)	整理券番号下り	停留所名	喜多方駅前(営業所)	各停留所間の運賃																
				上町一丁目(高校入口)	喜多方二丁目	(関根別)壇別	高畑	吉志	八幡	下赤	夢の森	金屋学校前	(記念館)熱塩温泉駅	下明戸	日中八幡(古内)	宇都野原	千石沢			
		(営業所)喜多方駅前	1																	
14		(高校入口)上町一丁目	17	2																
13		喜多方二丁目	22	17	3															
12		壇別(関根別)	28	21	17	4														
11		高畑	32	25	20	17	5													
10		吉志田	36	30	25	18	17	6												
9		八幡前	40	33	28	22	17	17	7											
8		下赤崎	45	38	33	27	23	18	17	8										
7		夢の森	53	46	42	36	32	27	24	18	9									
6		金屋学校前	53	46	42	36	32	28	24	18	17	10								
5		熱塩温泉駅(記念館)	57	49	46	39	36	31	27	22	17	17	11							
4		下明戸	59	52	47	41	37	33	29	24	20	17	17	12						
3		(古内)日中八幡	61	56	50	45	41	36	33	28	24	19	17	17	13					
2		宇都野原	65	59	54	48	44	40	37	31	28	23	20	17	17	14				
1		千石沢	66	60	57	50	46	42	38	33	30	25	21	19	17	17				



喜  
多  
方  
ゆ  
き

停留所一覧	喜多方駅前	喜多方営業所	大通り	幸町	寺町	上町	上町	桜ヶ丘	喜多方二丁目	長泉寺	村松	関根別	壇別	有隣	高畑	吉志	八幡	喜多の郷	松原	下赤崎	新赤崎	熱塩加納村役場入口	夢の森	金屋	金屋	日中線記念館	熱塩温泉	下明戸	日中八幡	古内	宇都野	千石	
	前	所	角	町	角	目	口	丘	前	前	松	別	別	前	畑	田	前	郷	原	崎	崎	崎	入口	森	屋	前	館	駅	戸	幡	内	原	沢

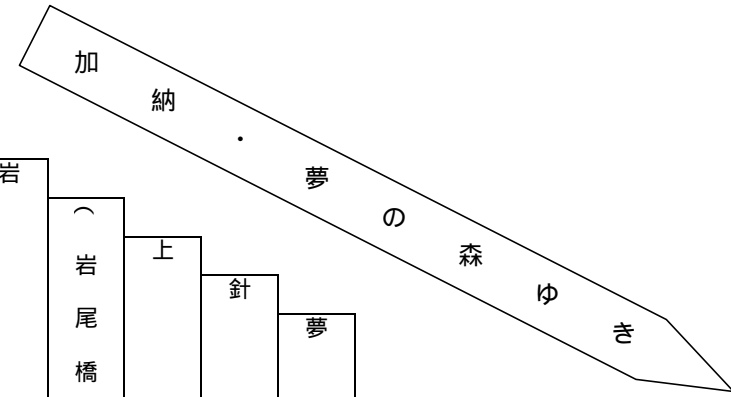


## 2 2 喜多方～加納～針生・夢の森線

平成20年1月21日改定

(単位 10円)

整理券番号 (上り)	整理券番号 (下り)	停留所名	喜多方駅前 (営業所)	上町一丁目(高校入口)													
				喜多方二 中前	(関根別) 壇別	譲屋別	鷺田	半在家	岩尾橋 (加納)	上野	針生	夢の森					
		(営業所)喜多方駅前	1														
11		(高校入口)上町一丁目	17	2													
10		喜多方二 中前	22	17	3												
9		壇別(関根別)	28	21	17	4											
8		譲屋別	35	28	23	17	5										
7		鷺田	41	34	29	23	17	6									
6		半在家	43	36	31	25	20	17	7								
5		岩尾橋	45	38	33	27	21	17	17	8							
4		(岩尾橋)加納	46	40	35	29	21	17	17	17	9						
3		上野	54	46	41	35	28	22	21	20	17	10					
2		針生	58	51	46	40	33	27	25	23	21	17	11				
1		夢の森	61	55	49	44	36	30	28	27	25	18	17				



喜  
多  
方  
ゆ  
き

停留所一覽	喜多方駅前	喜多方営業所	大通り	幸町	寺町	上町一丁目	上町高校入口	桜ヶ丘	喜多方二 中前	長泉寺	村松	関根別	壇別	飯塚病院	上三宮小学校	上三宮	譲屋別	鷺田	半在家	岩尾橋	岩尾橋	加納	ばら	上野	針生	夢の森
	前	所	角	町	角	目	口	丘	前	前	松	別	別	前	前	宮	別	田	家	尾	橋	納	原	野	生	森

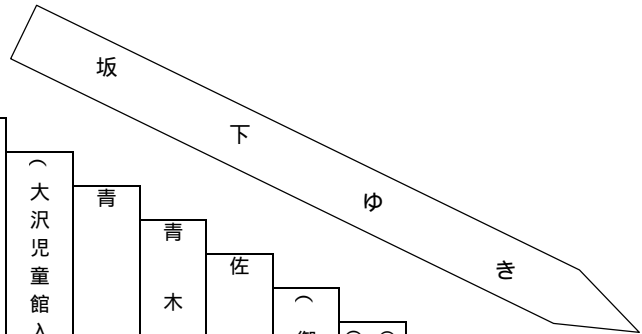
# 23 喜多方～大沢～坂下線

平成20年1月21日改定

(単位 10円)

整理券番号(上り)	整理券番号下り	停留所名	喜多方営業所														
			1	2	3	4	5	6	7	8	9	10	11	12	13	14	15
		喜多方営業所	17	21	25	27	27	31	34	39	45	55	57	61	65	69	75
15	16	(花園町) 労基署(県職員公舎)	17	21	25	27	27	31	34	39	45	55	57	61	65	69	75
14	15	(南小田付) 北町(県立病院・高校前)	17	21	25	27	27	31	34	39	45	55	57	61	65	69	75
13	14	新町(新道)	20	25	27	27	31	34	39	45	55	57	61	65	69	75	
12	13	喜多方駅前(駅中道・喜多方営業所)	26	27	27	27	31	34	39	45	55	57	61	65	69	75	
11	12	(豊川支所前) 高吉別	26	26	25	21	17	31	34	39	45	55	57	61	65	69	75
10	11	菅井別	30	30	29	25	17	17	17	17	17	17	17	17	17	17	17
9	10	荒分	33	33	32	28	21	17	17	17	17	17	17	17	17	17	17
8	9	万力	39	39	39	35	28	23	20	17	17	17	17	17	17	17	17
7	8	大沢(大沢児童館入口)	45	45	45	41	34	30	26	23	17	17	17	17	17	17	17
6	7	青津	55	55	54	50	44	39	35	32	26	20	17	17	17	17	17
5	6	青木農協前	57	57	56	52	45	41	37	34	28	21	17	17	17	17	17
4	5	佐藤分	61	61	61	57	50	46	42	39	33	26	17	17	17	17	17
3	4	政所(御池田別)	65	65	65	62	55	51	47	44	38	31	22	20	17	17	17
2	3	(諏訪町・仲町) 喜多方街道(緑町)	69	69	69	65	60	55	52	49	42	36	26	25	20	20	20
1	2	坂下営業所(新町)	75	75	75	72	66	63	59	56	50	44	34	32	27	22	17

喜 多 方 ゆ き



### 停留所一覧

- 喜多方営業所
- 末広
- 県職員公舎前
- 労働基準監督署前
- 花園町
- 喜多方高校前
- 県立病院前
- 北小田付
- 南小田付
- 新道
- 新道
- 寺町
- 幸町
- 大通り四ツ角
- 喜多方駅前
- 喜多方駅前
- 昭和中
- 高吉別
- 豊川支所前
- 菅井別
- 菅井別
- 荒分
- 万力
- 鎧
- 大沢児童館入口
- 大沢
- 清掃センター
- 青津
- 青木農協前
- 佐藤
- 御池田別
- 政所
- 老人福祉センター
- 緑町
- 喜多方街道入口
- 坂下
- 仲町官庁前
- 赤城タクシー
- 諏訪
- 緑町
- 喜多方街道入口
- 坂下
- 仲町
- 諏訪
- 新町
- 坂下営業所

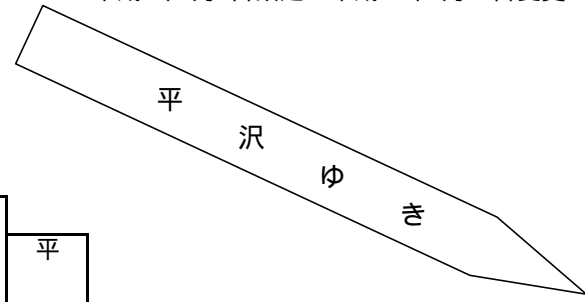
## 24 喜多方～平沢線

平成9年6月1日改定 平成20年1月21日変更

(単位 10円)

整理券番号(上り)	整理券番号		喜多方駅前(営業所)	新町(新道)	北町(南小田付)	稲村(上田別)	上岩崎(北大沢)	二軒在家	治里局前(学校北)	平沢
	停留所名	下り								
	喜多方駅前(営業所)		1							
7	新町(新道)		17	2						
6	(南小田付)北町(ひばりヶ丘)		21	17	3					
5	稲村(上田別)		24	17	16	4				
4	上岩崎(北大沢)		32	25	21	16	5			
3	二軒在家		38	31	27	22	16	6		
2	治里局前(学校北)		47	40	36	31	24	18	7	
1	平沢		53	46	42	38	30	24	16	

喜多方ゆき

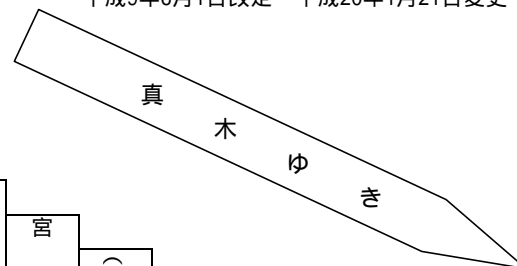


停留所一覽	喜	喜	大	幸	寺	新	新	南	北	ひ	稲	上	西	上	北	三	二	治	治	平
	多	多	通					小		ば								軒	里	里
	方	方	り		町			田		り	田	田	岩	大	津		在	局	学	
	駅	業	ッ				ヶ			ヶ								校		
	前	所	角	町	角	町	道	付	町	ヶ	村	別	窪	崎	沢	谷	家	前	北	沢

# 25 喜多方～真木線

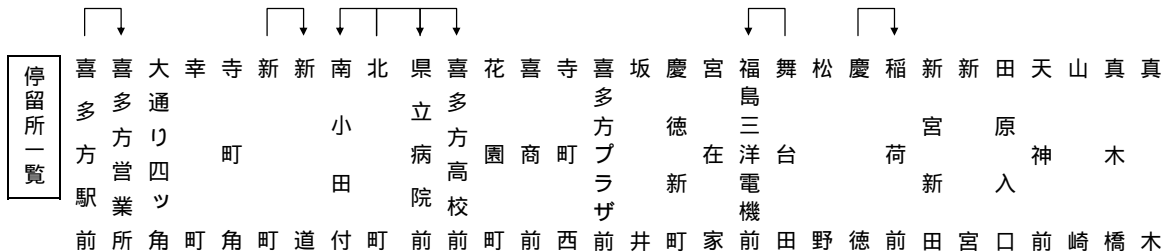
平成9年6月1日改定 平成20年1月21日変更

(単位 100円)



整理券番号(上り)	整理券番号(下り)	停留所名	喜多方駅前(営業所)	新町(新道)	北町(南小田付) (高校前・県立病院)	喜商前	喜多方プラザ前	坂井	慶徳新	宮在家	(福島三洋電機前)舞台田	松野	慶徳(稻荷前)	新宮	山崎	真木橋	真木	
		喜多方駅前(営業所)	1															
14		新町(新道)	17	2														
13		(南小田付)北町(県立病院・高校前)	21	17	3													
12		喜商前	21	17	17	4												
11		喜多方プラザ前	21	19	17	16	5											
10		坂井	23	20	17	16	16	6										
9		慶徳新	26	23	20	17	16	16	7									
8		宮在家	29	25	22	20	16	16	16	8								
7		(福島三洋電機前)舞台田	31	28	25	23	20	17	16	16	9							
6		松野	36	33	30	28	25	23	19	16	16	10						
5		慶徳(稻荷前)	39	36	32	30	27	25	21	19	16	16	11					
4		新宮	47	44	42	40	38	35	31	29	27	22	17	12				
3		山崎	53	50	48	45	44	42	38	36	32	28	26	16	13			
2		真木橋	61	58	55	54	52	50	46	45	42	37	35	25	19	14		
1		真木	65	61	58	56	55	52	49	46	44	40	37	27	21	16		

喜  
多  
方  
ゆ  
き



停留所一覧

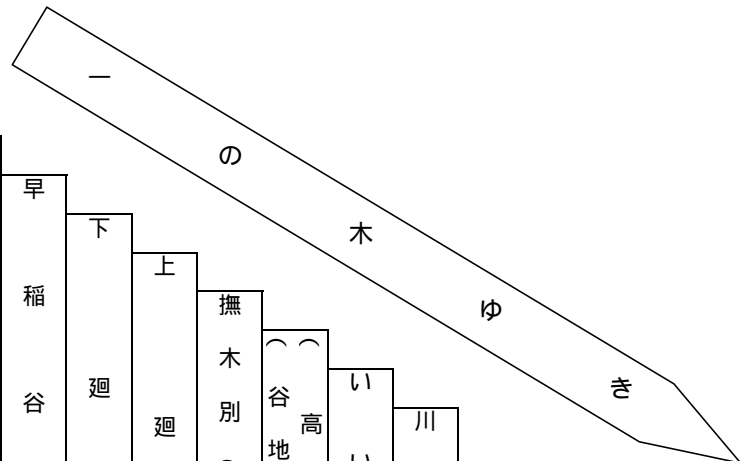


## 27 山都～一の木(川入)線

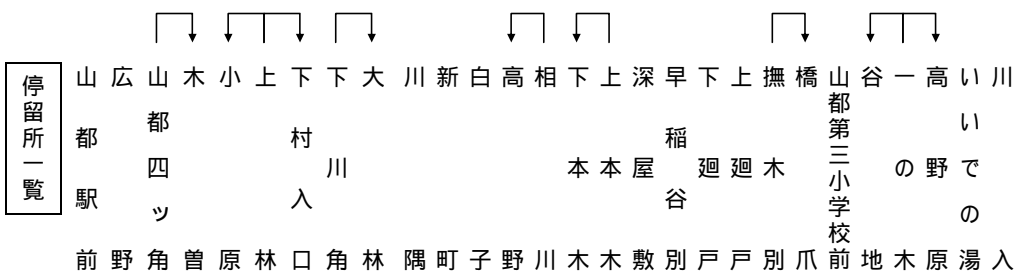
平成9年6月1日改定

(単位 10円)

整理券番号(上り)	整理券番号(下り)	停留所名	山都駅 前															
			山都駅	山都四ッ角(木曾)	(小原)林	(下村入口)上	下川角(大林)	白子	(高野)相	(下本木)上	早稲谷	下廻	上廻	撫木別(橋爪)	(谷地)高野原	いいで	川入	
		山都駅前	1															
13		(木曾)山都四ッ角	16	2														
12		(下村入口)上林(小原)	16	16	3													
11		(大林)下川角	23	19	16	4												
10		白子	33	29	25	19	5											
9		相川(高野)	37	34	29	23	16	6										
8		上本木(下本木)	41	38	33	27	16	16	7									
7		早稲谷別	46	42	38	32	22	17	16	8								
6		下廻戸	49	45	41	35	25	21	16	16	9							
5		上廻戸	54	51	46	40	30	26	22	17	16	10						
4		(橋爪)撫木別	58	55	51	45	35	31	27	22	19	16	11					
3		一の木(谷地・高野原)	62	59	56	50	40	36	32	28	24	19	16	12				
2		いいで	68	65	61	57	47	43	39	34	31	26	21	16	13			
1		川入	93	90	87	82	74	71	67	63	61	57	53	48	42			



山  
都  
ゆ  
き



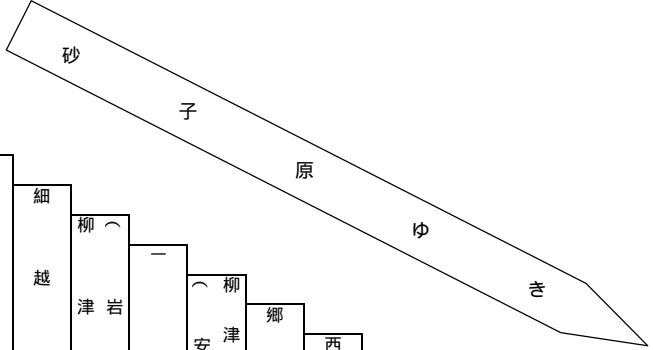
停留所一覧

(単位 100円)

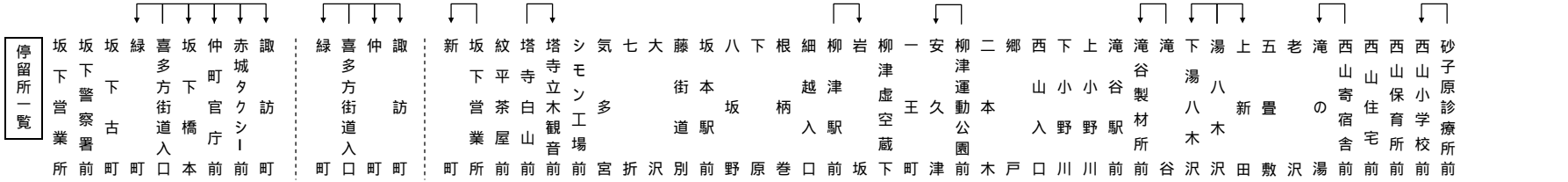
28 坂下～郷戸～砂子原線

平成20年1月21日改定

整理券番号(上り)	整理券番号(下り)	停留所名	坂下営業所	坂下警察署	(橋本・官庁・タクシー・諏訪町)	坂下新町	塔寺白山	立木観音	気多	七折	大沢	藤街	坂本	八坂	下野	柳越	岩津	安久津	郷戸	西山	下野	湯谷	上野	老新	滝の	西山	西山	西山	砂子原
停留所名	停留所名	停留所名	1	2	3	4	5	6	7	8	9	10	11	12	13	14	15	16	17	18	19	20	21	22	23	24	25	26	27
24	坂下警察署前	坂下営業所	17	2																									
23	(諏訪町・仲町)喜多方街道(緑町)	坂下営業所	17	17	3																								
22	坂下営業所(新町)	坂下営業所	25	23	17	4																							
21	(立木観音)塔寺白山前	坂下営業所	30	28	23	17	5																						
20	気多宮	坂下営業所	37	35	30	22	17	6																					
19	七折	坂下営業所	40	38	33	25	20	17	7																				
18	大沢	坂下営業所	48	45	40	33	28	21	17	8																			
17	藤街道別	坂下営業所	52	49	44	36	31	25	21	17	9																		
16	坂本駅前	坂下営業所	54	51	46	38	33	26	23	17	10																		
15	八坂野	坂下営業所	60	57	53	45	40	33	30	22	18	17	11																
14	下原	坂下営業所	63	61	56	49	44	37	34	26	22	20	17	12															
13	細越入口	坂下営業所	67	64	60	53	48	41	38	30	26	25	17	17	13														
12	(岩坂)柳津駅前	坂下営業所	69	67	61	56	51	44	41	33	30	28	21	17	17	14													
11	一王町	坂下営業所	73	70	67	60	55	49	45	38	34	32	25	22	17	17	15												
10	柳津運動公園前(安久津)	坂下営業所	75	73	69	63	58	51	48	40	37	35	28	25	20	17	17	16											
9	郷戸	坂下営業所	80	77	73	67	63	57	54	46	43	41	34	30	26	23	18	17	17										
8	西山入口	坂下営業所	83	81	77	71	67	61	58	51	47	45	39	35	31	28	23	20	17	18									
7	下小野川	坂下営業所	87	85	81	74	70	65	63	55	52	50	43	40	35	32	28	25	19	17	19								
6	滝谷駅前	坂下営業所	92	90	86	80	76	70	68	61	58	56	49	46	42	39	34	31	25	21	17	20							
5	滝谷(滝谷製材所前)	坂下営業所	97	95	91	85	81	76	73	67	64	63	56	53	49	46	41	39	33	28	24	17	21						
4	(上新田)湯八木沢(下湯八木沢)	坂下営業所	107	105	101	96	93	87	85	78	76	74	69	65	63	60	55	53	47	42	38	31	24	22					
3	五量敷	坂下営業所	110	108	105	99	96	91	89	82	80	78	73	70	67	64	60	57	52	47	43	36	29	17	23				
2	西山寄宿舎前(滝の湯)	坂下営業所	113	111	108	102	99	94	91	86	83	81	76	73	70	67	64	61	56	51	47	40	33	19	17	24			
1	砂子原診療所前(小学校前)	坂下営業所	117	115	111	106	102	98	95	90	87	85	80	77	74	71	68	65	61	56	52	45	38	24	19	17			



坂下ゆき







# 29 - 2 坂下～糸桜里の湯～宇内～袋原線

平成20年1月21日改定

(単位 10円)

整理券番号(上り)	整理券番号 下り	停留所名	坂下営業所																	
			坂下営業所	坂下警察署前	坂下一中前(古坂下)	喜多方街道(橋本・官庁・タクシー・諏訪町)	(新町)坂下営業所	見留	蛙田	会津寿楽荘前	見明	糸桜里の湯	見明	川西学校前	宇内(宇内入口)	津尻	津尻温泉入口	(長井)よしの屋前	(袋原)公民館前	
		坂下営業所	1																	
16		坂下警察署前	17	2																
15		(古坂下)坂下一中前	17	17	3															
14		(諏訪町・仲町)喜多方街道	17	17	17	4														
13		坂下営業所(新町)	25	23	20	17	5													
12		見留	30	28	25	23	17	6												
11		蛙田	33	30	27	25	17	17	7											
10		会津寿楽荘前	37	34	31	29	21	17	17	8										
9		見明	37	34	31	29	21	17	17	17	9									
8		糸桜里の湯	37	34	31	29	21	17	17	17	17	10								
7		見明	37	34	31	29	21	17	17	17	17	17	11							
6		川西学校前	37	34	31	29	21	17	17	17	17	17	17	12						
5		宇内(宇内入口)	43	40	37	35	28	23	20	20	20	20	20	20	17	13				
4		津尻	47	44	41	39	31	26	24	24	24	24	24	24	20	17	14			
3		津尻温泉入口	49	46	43	41	33	28	26	26	26	26	26	26	22	17	17	15		
2		長井(よしの屋前)	58	55	53	50	43	38	35	35	35	35	35	31	25	21	20	16		
1		公民館前(袋原)	70	68	66	64	56	52	49	49	49	49	49	45	39	35	34	24		

坂下ゆき

停留所一覧

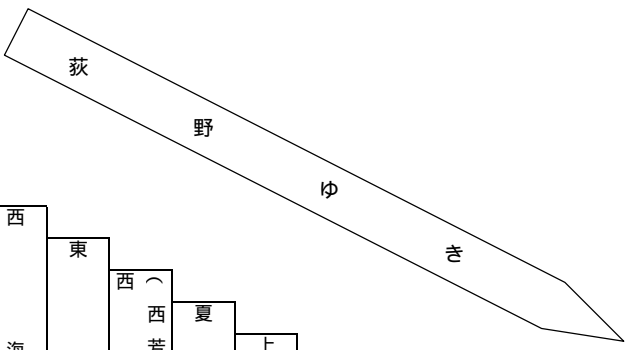
- 坂下営業所
- 坂下警察署前
- 坂下古町
- 坂下一中前
- 古坂下
- 喜多方街道入口
- 坂下橋本
- 仲町官庁前
- 赤城タクシー
- 諏訪町
- 坂下一中前
- 古坂下
- 喜多方街道入口
- 坂下橋本
- 仲町
- 諏訪町
- 新下営業所
- 坂下
- 新見留
- 蛙田
- 会津寿楽荘前
- 会津農業センター
- 見明
- 糸桜里の湯
- 見明
- 川西学校前
- 宇内入口
- 宇内
- 津尻
- 津尻温泉入口
- よしの屋前
- 長井
- 袋原
- 袋原公民館前

(単位 10円)

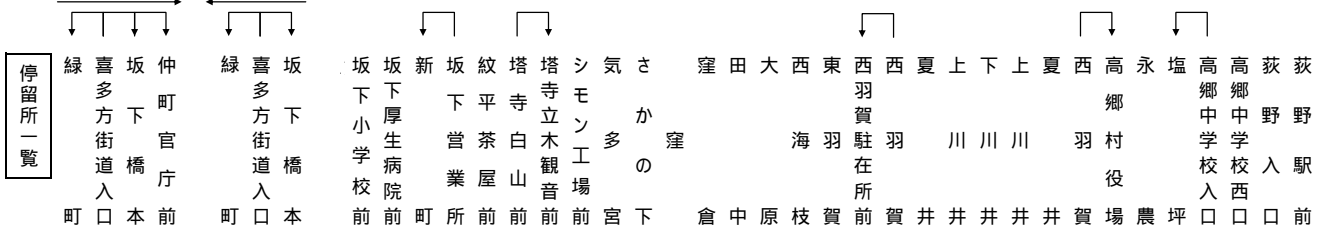
### 30 坂下(緑町)～下川井～荻野駅前線

平成9年6月1日改定 平成20年1月21日変更

整理券番号(上り)	整理券番号(下り)	停留所名	坂下厚生病院前	坂下営業所(新町)	塔寺立木観音前	気多宮	さかの窪	窪田	大西	東羽	西羽	夏川	上川	下川	上川	夏井	西羽	高郷	永農	高郷	荻野			
		喜多方街道入口(緑町、橋本、官庁前)	1	2	3	4	5	6	7	8	9	10	11	12	13	14	15	16	17	18	19	20	21	
21	20	坂下厚生病院前	17	17	17	23	20	20	30	26	22	17	17	39	35	31	26	19	16	16	16	16	16	16
20	19	坂下営業所(新町)	17	17	17	23	20	20	30	26	22	17	17	39	35	31	26	19	16	16	16	16	16	16
19	18	塔寺立木観音前	23	20	17	23	20	20	30	26	22	17	17	39	35	31	26	19	16	16	16	16	16	16
18	17	気多宮	30	26	22	30	26	22	30	26	22	17	17	39	35	31	26	19	16	16	16	16	16	16
17	16	さかの窪	39	35	31	39	35	31	39	35	31	26	19	16	16	16	16	16	16	16	16	16	16	16
16	15	窪	41	38	34	41	38	34	41	38	34	29	22	16	16	16	16	16	16	16	16	16	16	16
15	14	窪倉	46	43	38	46	43	38	46	43	38	33	26	16	16	16	16	16	16	16	16	16	16	16
14	13	田中	48	45	40	48	45	40	48	45	40	35	29	19	16	16	16	16	16	16	16	16	16	16
13	12	大海	49	46	42	49	46	42	49	46	42	37	30	20	16	16	16	16	16	16	16	16	16	16
12	11	東羽	52	52	45	52	52	45	52	52	45	41	34	25	22	19	16	16	16	16	16	16	16	16
11	10	西羽賀(西羽賀駐在所)	56	56	50	56	56	50	56	56	50	44	39	29	26	22	21	21	17	16	16	16	16	16
10	9	夏井	60	60	53	60	60	53	60	60	53	49	42	34	30	26	25	25	22	19	16	16	16	16
9	8	上川井	68	66	60	68	66	60	68	66	60	55	50	41	38	33	31	31	29	27	21	16	16	16
8	7	下川井	69	68	62	69	68	62	69	68	62	58	52	44	40	37	35	35	32	29	24	19	16	16
7	6	上川井	68	66	60	68	66	60	68	66	60	55	50	41	38	33	31	31	29	27	21	16	16	16
6	5	夏井	60	60	53	60	60	53	60	60	53	49	42	34	30	26	25	25	22	19	16	16	16	16
5	4	西羽賀(高郷役場前)	56	56	50	56	56	50	56	56	50	44	39	29	26	22	21	21	17	16	16	16	16	16
4	3	永農	65	62	58	65	62	58	65	62	58	54	48	38	35	30	28	27	24	21	16	19	27	29
3	2	高郷中学校入口(塩坪)	69	67	63	69	67	63	69	67	63	59	53	43	41	36	34	33	29	27	21	25	33	35
2	1	荻野駅前	76	74	70	76	74	70	76	74	70	66	61	52	49	45	43	41	38	35	29	34	41	44



坂下ゆき

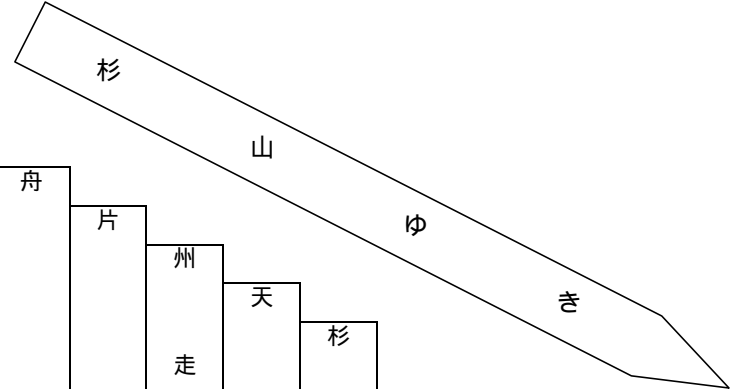


# 31 坂下～天屋～杉山線

平成9年6月1日改定 平成20年1月21日変更

(単位 10円)

整理券番号(上り)	整理券番号	停留所名	坂下営業所											
	下り	停留所名	1	2	3	4	5	6	7	8	9	10	11	
11	坂下営業所	坂下営業所前	17	2										
10	(諏訪町・仲町)喜多方街道(緑町)	(諏訪町・仲町)喜多方街道(緑町)	17	17	3									
9	坂下営業所(新町)	坂下営業所(新町)	25	23	17	4								
8	(立木観音)塔寺白山前	(立木観音)塔寺白山前	30	28	23	17	5							
7	気多宮	気多宮	37	35	30	22	17	6						
6	さかの下の渡	さかの下の渡	46	43	39	31	26	19	7					
5	舟渡	舟渡	50	47	42	34	29	23	16	8				
4	片門	片門	53	50	45	37	32	25	16	16	9			
3	州走入口	州走入口	55	53	48	40	35	29	19	16	16	10		
2	天屋	天屋	59	57	53	45	40	34	24	20	16	16	11	
1	杉山	杉山	64	62	58	51	46	39	29	26	23	20	16	



坂下ゆき

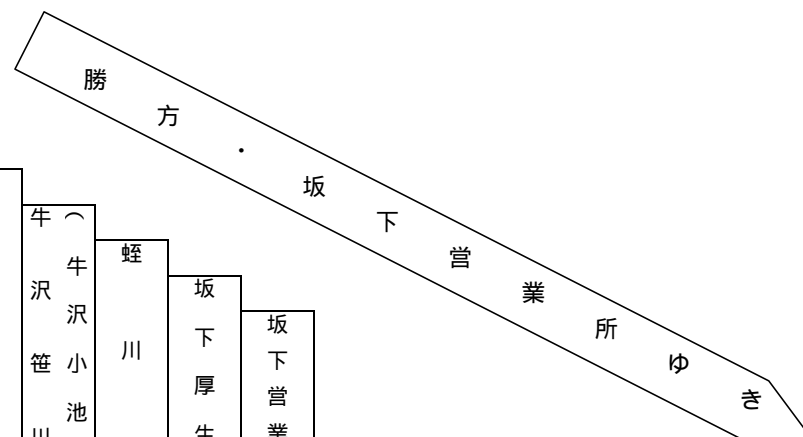
停留所一覧	坂下営業所	坂下警察署前	坂下古町	緑町	喜多方街道入口	坂下橋本	仲町官庁前	赤城タクシー前	諏訪町	緑町	喜多方街道入口	坂下橋本	仲町	諏訪町	新町	坂下	紋茶屋前	塔寺白山前	塔寺立木観音前	シモン工場前	気多宮	さかの下の渡	舟渡	片門	州走入口	天屋	杉山公民館	杉山
坂下営業所	坂下警察署前	坂下古町	緑町	喜多方街道入口	坂下橋本	仲町官庁前	赤城タクシー前	諏訪町	緑町	喜多方街道入口	坂下橋本	仲町	諏訪町	新町	坂下	紋茶屋前	塔寺白山前	塔寺立木観音前	シモン工場前	気多宮	さかの下の渡	舟渡	片門	州走入口	天屋	杉山公民館	杉山	

(単位 10円)

### 3 2 坂下～勝方線

平成20年1月21日改定

整理券番号 下り	停留所名	坂下営業所(新町)										
		坂下営業所(新町)	坂下厚生病院前	蛭川入口	牛沢笹川前(牛沢小池前)	大村	(中条・寺条)勝方村中	大村	牛沢笹川前(牛沢小池前)	蛭川入口	坂下厚生病院前	坂下営業所(新町)
	坂下営業所(新町)	1										
	坂下厚生病院前	17	2									
	蛭川入口	17	17	3								
	牛沢笹川前(牛沢小池前)	23	18	17	4							
	大村	28	23	20	17	5						
	勝方村中(中条・寺条)	31	27	24	17	17	6					
	大村	35	30	27	22	17	17	7				
	牛沢笹川前(牛沢小池前)	40	35	32	26	22	17	17	8			
	蛭川入口	45	40	37	32	27	24	20	17	9		
	坂下厚生病院前	48	44	40	35	30	27	23	18	17	10	
	坂下営業所(新町)	53	48	45	40	35	31	28	23	17	17	



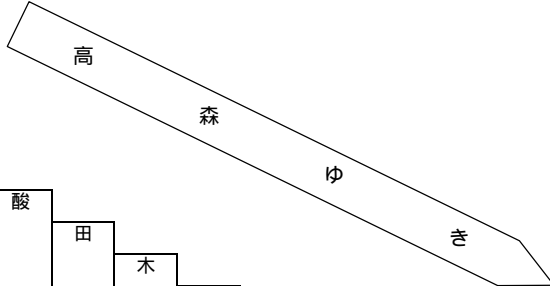
停留所一覧	坂下営業所(新町)		坂下厚生病院前		蛭川入口		牛沢笹川前(牛沢小池前)		大村		(中条・寺条)勝方村中		大村		牛沢笹川前(牛沢小池前)		蛭川入口		坂下厚生病院前		坂下営業所(新町)	
		坂下営業所(新町)	坂下厚生病院前	蛭川入口	牛沢笹川前(牛沢小池前)	大村	大村	勝方村中	中条	寺条	大村	大村	牛沢笹川前(牛沢小池前)	牛沢笹川前(牛沢小池前)	西沢川	蛭川入口	坂下厚生病院前	新町	坂下営業所(新町)			

### 3 3 猪苗代～中の沢～達沢～高森線

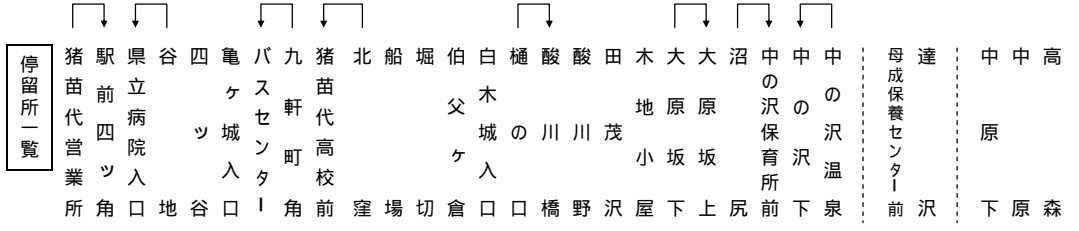
平成20年1月21日改定

(単位 10円)

整理券番号(上り)	整理券番号		猪苗代営業所(四ッ角)	(単位 10円)																								
	上り	下り		猪苗代営業所(四ッ角)	谷地	九軒町角	(バスセンター)	(高校前)	船場	堀切	伯父ヶ倉	白木城入口	樋の口(酸川橋)	酸川野	田茂沢	木地小屋	(坂上)大原坂下	(保育所前)沼尻	中の沢温泉(中の沢下)	母成保養センター前	達沢	沼尻(保育所前)	中原下	中原	高森			
	1		1	20	19	18	17	16	15	14	13	12	11	10	9	8	7	6	5	4	3	2	1					
		20	19	18	17	16	15	14	13	12	11	10	9	8	7	6	5	4	3	2	1							



猪苗代ゆき

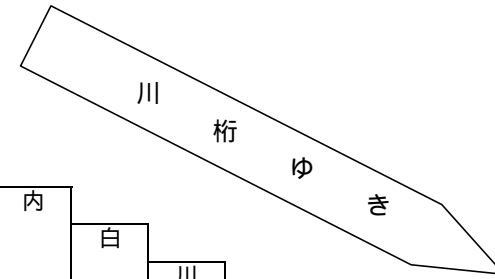


# 34 - 1 猪苗代～北窪～川桁 線

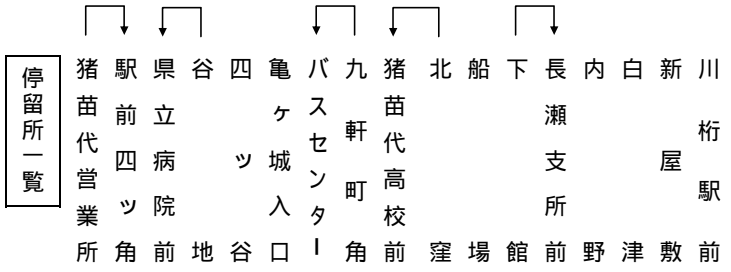
平成9年6月1日改定 平成20年1月21日変更

(単位 10円)

整理券番号(上り)	整理券番号 下り	停留所名	猪苗代営業所												
			(四ッ角)	猪苗代	谷地	九軒町	北窪	船場	下館	内野	白津	川桁			
		(四ッ角)猪苗代営業所	1												
8		谷地(県立病院)	16	2											
7		九軒町角(バスセンター)	19	16	3										
6		北窪(高校前)	22	16	16	4									
5		船場	27	22	17	17	5								
4		(長瀬支所前)下館	31	26	21	17	16	6							
3		内野	37	32	27	24	20	16	7						
2		白津	43	38	33	30	26	21	16	8					
1		川桁駅前	48	43	39	35	32	27	20	16					



猪苗代ゆき

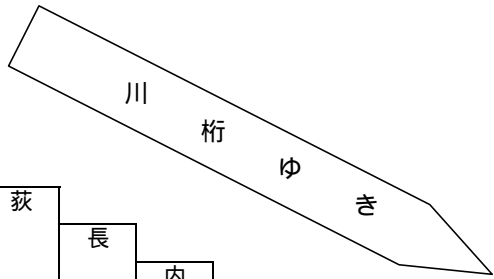


# 34 - 2 猪苗代～北窪・水沢～川桁 線

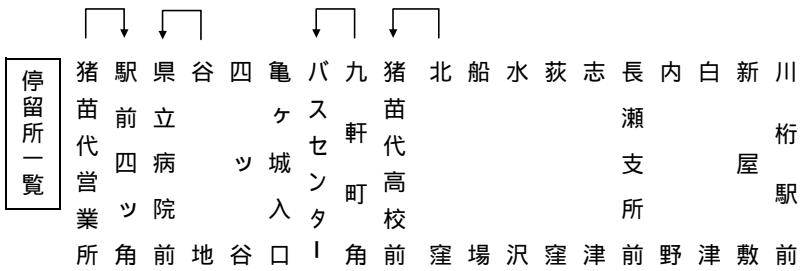
平成9年6月1日改定 平成20年1月21日変更

(単位 10円)

整理券番号 (上り)	整理券番号 下り	停留所名	猪苗代営業所														
			(四ッ角)	猪苗代営業所	1	2	3	4	5	6	7	8	9	10			
		(四ッ角)猪苗代営業所		1													
10		谷地(県立病院)	16	2													
9		九軒町角(バスセンター)	19	16	3												
8		北窪(高校前)	22	16	16	4											
7		船場	27	22	17	17	5										
6		水沢	31	26	21	17	16	6									
5		荻窪	31	26	21	17	16	16	7								
4		長瀬支所前	31	26	21	17	16	16	16	8							
3		内野	37	32	27	24	20	20	20	16	9						
2		白津	43	38	33	30	26	26	26	21	16	10					
1		川桁駅前	48	43	39	35	32	32	32	27	20	16					



猪苗代ゆき



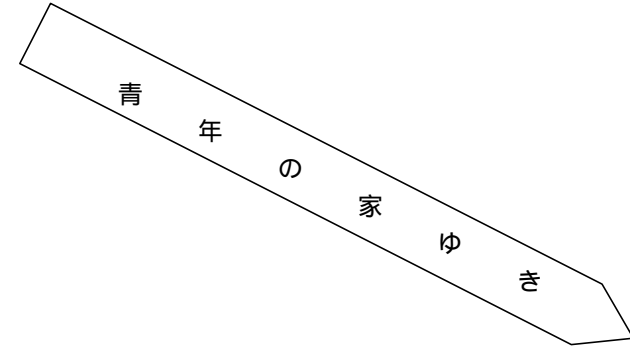
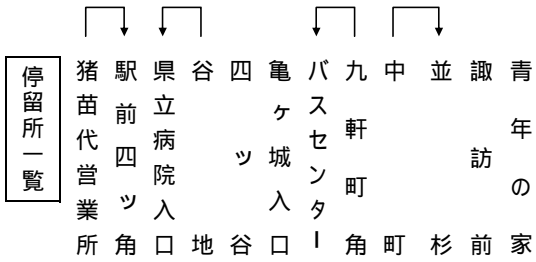
### 3 5 猪苗代～青年の家線

平成20年1月21日改定

(単位 10円)

整理券番号 (上り)	整理券番号 下り	停留所名		猪苗代営業所		(県立病院) 谷地		九軒(バスセンター) 町		中町(並杉)		諏訪		青年の家	
		(四ッ角)	猪苗代営業所	1	谷地	2	九軒	3	中町	4	諏訪	5	青年の家		
5		谷地	(県立病院)	16	2										
4		九軒町	(バスセンター)	19	16	3									
3		(並杉)	中町	22	17	17	4								
2		諏訪	前	25	20	17	17	5							
1		青年	の家	31	26	21	20	17							

猪苗代ゆき





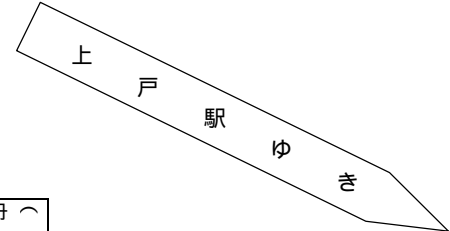


(単位 10円)

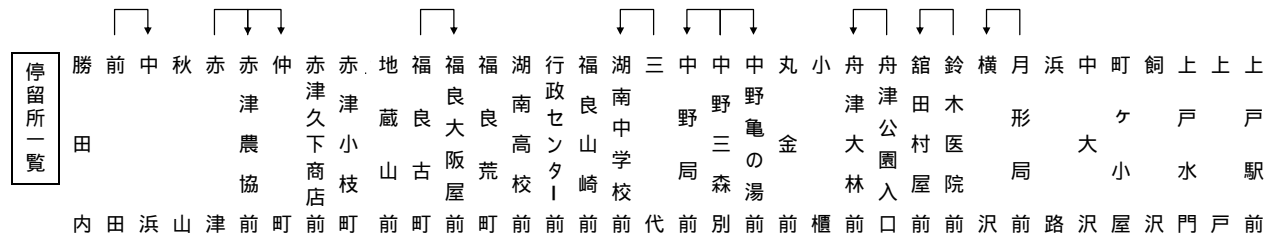
### 37 勝田内～赤津・浜路～上戸線

平成20年1月21日改定

整理券番号(上り)	整理券番号(下り)	停留所名	勝田内～赤津・浜路～上戸線																									
			勝田内	前田	中浜	秋山	赤津	赤津小枝町	福良古町	福良山崎前	三	中野	小舟	津公園	鈴木	月形	浜路	町ヶ小	飼沢	上戸水	上戸前							
18	前田	(中浜)	16	2																								
17	秋山		16	16	3																							
16	赤津	(農協前、仲町)	22	19	16	4																						
15	赤津	小枝町	28	25	23	16	5																					
14	福良古町	(福良大阪屋前)	34	31	29	21	16	6																				
13	福良山崎	前	39	37	34	26	20	16	7																			
12	三代	(湖南中学校前)	51	48	46	38	32	26	21	8																		
11	中野三森別	(中野局前、中野亀の湯前)	61	58	57	49	43	37	32	20	9																	
10	小櫃		63	62	60	53	47	41	36	24	16	10																
9	舟津公園	入口(舟津大林前)	67	65	63	57	52	46	40	29	17	16	11															
8	鈴木医院	前(館田村屋前)	72	70	67	59	56	51	45	34	23	19	16	12														
7	月形局	前(横沢)	76	74	72	66	61	56	51	39	29	24	20	16	13													
6	浜路		83	81	79	73	68	63	59	48	38	34	29	24	18	14												
5	町ヶ小	屋	89	87	85	79	74	69	65	55	45	41	36	31	25	16	15											
4	飼沢		96	94	93	86	82	77	73	63	55	51	46	40	35	26	19	16										
3	上戸水	門	105	103	100	95	90	86	82	73	64	61	57	52	47	38	31	21	17									
2	上戸		107	106	104	98	94	89	85	76	67	64	61	55	51	42	35	25	16	18								
1	上戸	駅前	107	106	104	98	94	89	85	76	67	64	61	55	51	42	35	25	16	16								



勝田内ゆき

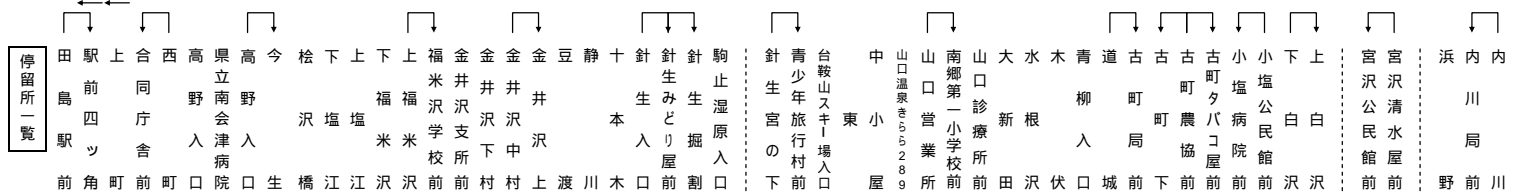


# 38 田島～山口～内川線

平成20年1月21日改定

(単位 10円)

整理券番号(上り)	整理券番号下り	停留所名	田島駅前(四ツ角)	(合同庁舎前)西町	高野入口	県立南会津病院	高野入口(今生)	松沢橋	上塩江	上福米沢(福米沢学校前)	金井沢支所前	金井沢中村(金井沢上)	豆渡	静川	十木	針生掘割みどり屋	駒止湿原入口	(宮の下旅行村)針生掘割みどり屋	台鞍山スキー場入口	東屋	山口営業所(第一小学校)	大田	青柳	道城(古町局前)	(古町下)農協前(夕バコ屋)	小塩公民館前(病院前)	穴白沢(上白沢)	下白沢(清水)	内川	
		(四ツ角)田島駅前	1																											
28		西町(合同庁舎前)	17	2																										
27		高野入口	17	17	3																									
26		県立南会津病院	17	17	17	4																								
25		(今生)高野入口	17	17	17	17	5																							
24		松沢橋	20	17	17	17	17	6																						
23		上塩江	25	20	17	19	17	17	7																					
22		(福米沢学校前)上福米沢	29	25	22	24	22	19	17	8																				
21		金井沢支所前	33	29	26	28	26	23	18	17	9																			
20		(金井沢上)金井沢中村	37	32	30	31	30	27	22	17	17	10																		
19		豆渡	43	39	36	38	36	33	29	24	20	17	11																	
18		静川	46	42	40	41	40	36	32	27	23	20	17	12																
17		十木	50	45	43	44	43	40	35	31	27	23	17	17	13															
16		(掘割みどり屋)針生入口	58	54	52	54	52	49	44	40	36	32	26	23	19	14														
15		駒止湿原入口	64	61	58	60	58	56	51	47	43	39	33	30	26	17	15													
14		(掘割みどり屋)針生入口(旅行村)	58	54	52	54	52	49	44	40	36	32	26	23	19		17	16												
13		台鞍山スキー場入口	67	63	61	63	61	58	54	49	45	42	35	32	29	20	26	20	17											
12		東屋	96	93	91	93	91	89	85	82	78	76	70	68	65	57	63	57	48	18										
11		中屋	102	99	98	99	98	95	91	89	85	82	77	75	72	64	70	64	56	18	19									
10		山口営業所(第一小学校)	107	103	102	103	102	100	96	93	90	87	82	80	77	69	75	69	62	25	17	20								
9		大新田	111	108	107	108	107	104	101	98	95	92	87	85	82	75	80	75	67	31	23	17	21							
8		木伏	115	112	110	111	110	108	105	102	99	96	91	89	86	79	85	79	72	37	28	22	17	22						
7		青柳	117	114	112	113	112	110	107	103	101	98	93	91	89	81	87	81	74	40	31	25	17	23						
6		(古町局前)道城	121	117	116	117	116	114	110	107	104	102	97	95	92	85	91	85	78	44	36	30	23	17	17	24				
5		(夕バコ屋)農協前(古町下)	123	120	118	119	118	116	113	109	107	104	100	97	95	88	93	88	80	48	39	33	26	21	17	17	25			
4		小塩公民館前(病院前)	126	123	121	122	121	119	116	113	110	108	103	101	98	91	97	91	84	53	44	38	31	26	23	17	17	26		
3		(上白沢)下白沢・宮沢清水	130	128	126	127	126	124	121	118	115	113	108	106	103	97	102	97	90	60	51	45	39	33	30	25	22	17	27	
2		浜野	135	132	131	131	131	129	126	123	120	118	113	111	108	102	107	102	95	66	58	53	46	40	37	32	30	25	17	28
1		(内川局前)内川	141	138	137	138	137	135	132	130	127	125	121	119	116	110	114	110	103	74	68	63	56	51	48	44	40	35	28	21



39-1 田島~中山~沼山峠線  
平成20年1月21日改定

Table with 51 rows and 51 columns showing bus route fares. The table includes station names and numerical fare values. A diagram above the table shows the route path with station markers. A sidebar on the left lists station names vertically. A legend at the bottom explains the symbols used in the table.

田島ゆき

39-2 田島高校～中山・湯の花～木賊線

平成20年1月21日改定

(単位 100円)

Main fare table with columns for station names and fare amounts. Includes a diagram of the route line above the table.

田島ゆき

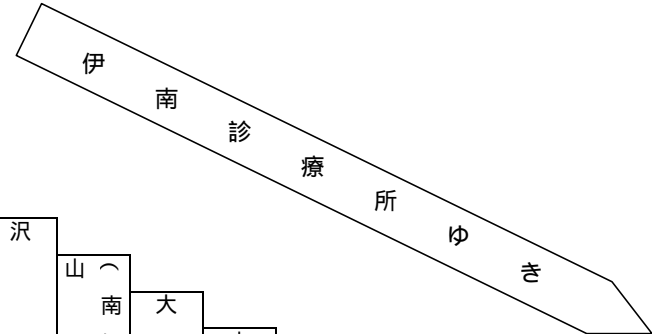
Transfer list table (停留所一覧) showing connections between various stations and lines.

# 40-1 梁取～山口～伊南診療所前線

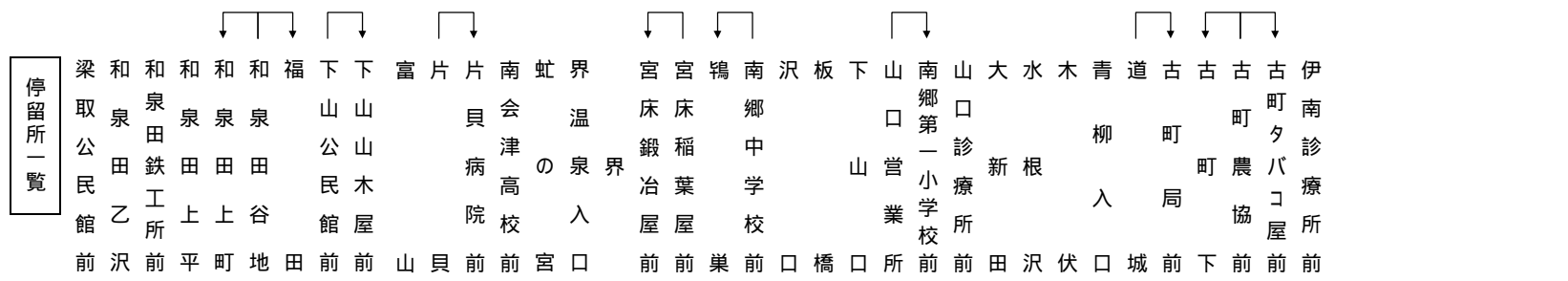
平成20年1月21日改定

(単位 10円)

整理券番号(上り)	整理券番号下り	停留所名	梁取ゆき																
			梁取公民館前	和泉田乙沢	和泉田谷地(上町・福田)	下山公民館前(山木屋前)	片貝(病院前)	蛇の宮	界	(鍛冶屋前)宮床稲葉屋前	(鶺鴒)南郷中学校前	沢	山口営業所(南郷第一小学校)	大新田	木伏	青柳入口	道城(古町局前)	(古町下)古町農協前(たばこ屋)	伊南診療所前
		梁取公民館前	1	17	24	31	38	42	45	54	58	63	68	74	78	80	84	87	90
16		和泉田乙沢	2	17	24	31	38	42	45	54	58	63	68	74	78	80	84	87	90
15		和泉田谷地(上町・福田)	3	17	24	31	38	42	45	54	58	63	68	74	78	80	84	87	90
14		下山公民館前(山木屋前)	4	17	24	31	38	42	45	54	58	63	68	74	78	80	84	87	90
13		片貝(病院前)	5	17	24	31	38	42	45	54	58	63	68	74	78	80	84	87	90
12		蛇の宮	6	17	24	31	38	42	45	54	58	63	68	74	78	80	84	87	90
11		界	7	17	24	31	38	42	45	54	58	63	68	74	78	80	84	87	90
10		(鍛冶屋前)宮床稲葉屋前	8	17	24	31	38	42	45	54	58	63	68	74	78	80	84	87	90
9		(鶺鴒)南郷中学校前	9	17	24	31	38	42	45	54	58	63	68	74	78	80	84	87	90
8		沢	10	17	24	31	38	42	45	54	58	63	68	74	78	80	84	87	90
7		山口営業所(南郷第一小学校)	11	17	24	31	38	42	45	54	58	63	68	74	78	80	84	87	90
6		大新田	12	17	24	31	38	42	45	54	58	63	68	74	78	80	84	87	90
5		木伏	13	17	24	31	38	42	45	54	58	63	68	74	78	80	84	87	90
4		青柳入口	14	17	24	31	38	42	45	54	58	63	68	74	78	80	84	87	90
3		道城(古町局前)	15	17	24	31	38	42	45	54	58	63	68	74	78	80	84	87	90
2		(古町下)古町農協前(たばこ屋)	16	17	24	31	38	42	45	54	58	63	68	74	78	80	84	87	90
1		伊南診療所前	17	17	24	31	38	42	45	54	58	63	68	74	78	80	84	87	90



梁取ゆき



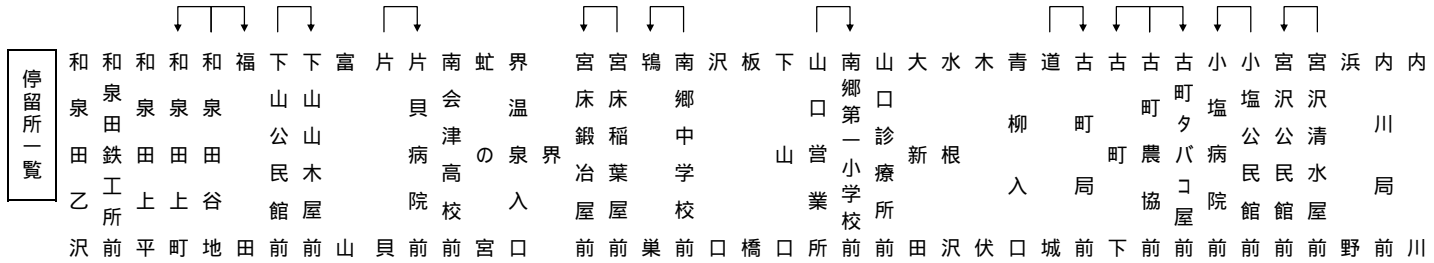
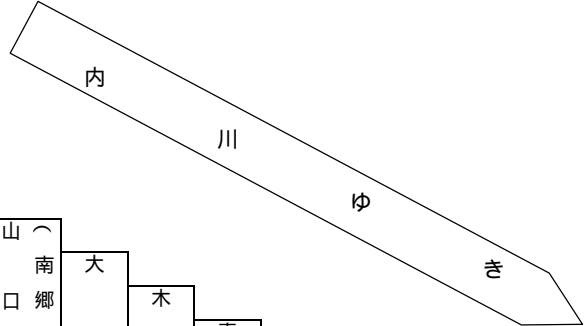
40-2 和泉田乙沢~山口~内川線

平成20年1月21日改定

(単位 10円)

整理券番号(上り)	整理券番号		和泉田乙沢	和泉田谷地	和泉田(上町・福田)	下山公民館前(山木屋前)	片貝(病院前)	蛇の宮	宮治稲葉屋前	南郷中学校前	山口営業所	大田	木伏	青柳入口	道城(古町局前)	古町(古町下)古町農協前(たばこ屋)	小塩公民館前	宮沢清水屋	浜野	内川	
	下り	停留所名																			
18	和泉田乙沢	1	17	2	3	4	5	6	7	8	9	10	11	12	13	14	15	16	17	18	21
17	和泉田谷地(上町・福田)	17	25	17	3	4	5	6	7	8	9	10	11	12	13	14	15	16	17	18	21
16	下山公民館前(山木屋前)	25	17	3	4	5	6	7	8	9	10	11	12	13	14	15	16	17	18	21	21
15	片貝(病院前)	31	24	17	4	5	6	7	8	9	10	11	12	13	14	15	16	17	18	21	21
14	蛇の宮	36	29	21	17	5	6	7	8	9	10	11	12	13	14	15	16	17	18	21	21
13	(鍛冶屋前)宮床稲葉屋前	47	40	33	26	21	17	6	7	8	9	10	11	12	13	14	15	16	17	18	21
12	(鶺鴒)南郷中学校前	52	44	37	30	26	23	17	7	8	9	10	11	12	13	14	15	16	17	18	21
11	沢口	57	50	43	36	31	28	20	17	8	9	10	11	12	13	14	15	16	17	18	21
10	山口営業所(南郷第一小学校)	63	56	49	43	38	35	27	22	17	9	10	11	12	13	14	15	16	17	18	21
9	大新田	69	63	56	49	45	42	34	29	24	17	11	12	13	14	15	16	17	18	21	21
8	木伏	73	67	61	55	50	47	39	35	29	22	17	12	13	14	15	16	17	18	21	21
7	青柳入口	75	69	64	57	53	50	42	37	32	25	17	12	13	14	15	16	17	18	21	21
6	道城(古町局前)	79	73	68	62	58	55	47	42	37	30	23	17	13	14	15	16	17	18	21	21
5	(古町下)古町農協前(たばこ屋)	82	76	70	65	61	58	50	45	40	33	26	21	17	14	15	16	17	18	21	21
4	小塩公民館前(小塩病院前)	85	79	74	68	65	62	54	50	44	38	31	26	23	17	15	16	17	18	21	21
3	宮沢清水屋	91	86	80	74	71	68	62	57	52	45	39	33	30	25	22	17	17	18	21	21
2	浜野	96	90	86	80	77	74	67	64	59	53	46	40	37	32	30	25	17	18	21	21
1	内川	104	98	93	89	85	83	76	73	68	63	56	51	48	44	40	35	28	21	21	21

和泉田乙沢ゆき





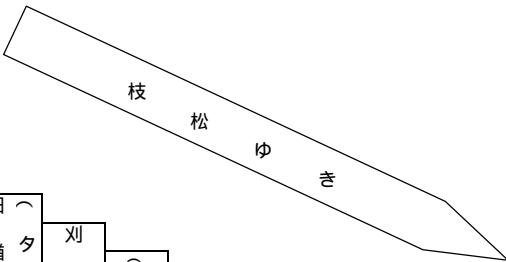


(単位 10円)

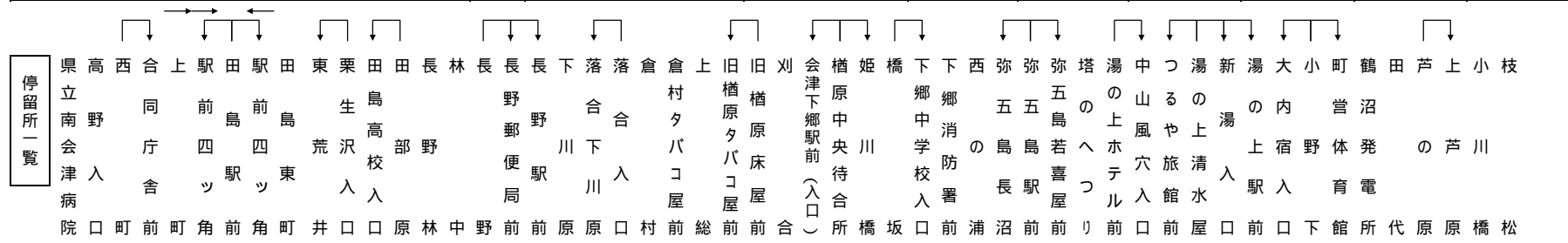
# 41-1B 田島～田部原～榎原～枝松線

平成20年1月21日改定

整理券番号 (上り)	整理券番号 (下り)	停留所名	県立南会津病院		高野	西	田島	栗生	長	下	落	上	旧榎原	刈	弥	弥	塔	湯	小	町	鶴	田	芦	上	小	枝
			1	2	3	4	5	6	7	8	9	10	11	12	13	14	15	16	17	18	19	20	21	22	23	24
23		高野入口	17	2																						
22		西町	17	17	3																					
21		(四ツ角)田島駅前	17	17	17	4																				
20		栗生沢入口	23	22	20	17	5																			
19		(田島高入口)田部原	31	30	27	25	17	6																		
18		長野	37	35	33	30	24	17	7																	
17		下川原	41	40	37	35	28	20	17	8																
16		落合入口	50	49	46	44	37	29	23	17	9															
15		上総	55	54	52	49	42	35	29	23	17	10														
14		旧榎原床屋前(タバコ屋前)	58	57	55	53	46	38	32	27	19	17	11													
13		刈合	65	64	62	59	53	45	39	34	26	20	17	12												
12		(駅前)榎原中央(姫川橋)	67	66	64	62	55	48	42	36	29	23	20	17	13											
11		橋坂(下郷中学校入口)	69	68	67	63	58	51	45	40	32	26	23	17	17	14										
10		西の浦	74	73	71	69	63	56	50	45	37	32	28	21	18	17	15									
9		(若喜屋)弥五島駅前(長沼)	77	76	74	72	66	59	54	49	41	35	32	25	22	19	17	16								
8		塔のへつり	81	80	78	76	70	64	59	54	46	41	37	30	28	25	19	17	17							
7		湯の上ホテル前(中山風穴入口)	89	88	86	84	78	72	68	63	56	51	47	40	38	35	29	25	20	18						
6		(新湯・駅前・つるや)清水屋	91	90	88	85	81	74	70	65	58	54	50	43	40	37	32	28	23	17	19					
5		(体育館)小野下(大内宿入口)	96	95	94	92	86	80	76	71	65	61	57	50	48	44	39	35	30	20	17	20				
4		田代	101	100	98	96	91	85	81	76	70	66	63	56	54	51	45	42	36	26	24	17	21			
3		(上芦の原)芦の原	108	107	106	104	99	94	89	85	78	74	71	66	64	61	56	52	47	37	34	27	20	22		
2		小川橋	114	113	111	109	105	99	95	91	85	81	78	72	70	68	63	60	55	45	42	35	29	17	23	
1		枝松	121	120	118	116	112	106	102	98	93	89	86	80	78	76	71	68	64	55	52	45	39	28	20	



田島ゆき

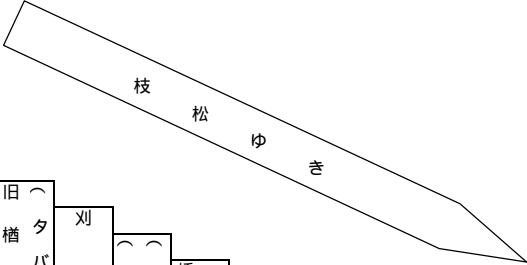


(単位 10円)

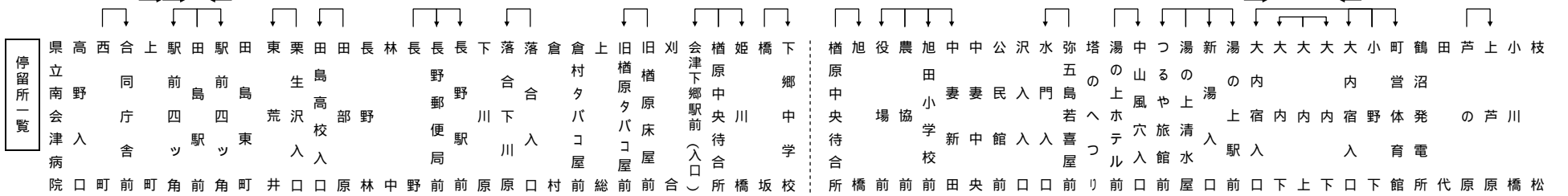
# 4 1 - 2 田島 ~ 田部原 ~ 榎原 ~ 下郷中 ~ 旭田小 ~ 中妻 ~ 大内 ~ 枝松 線

平成20年1月21日改定

整理券番号(上り)	整理券番号(下り)	停留所名	県立南会津病院	高野入口	西町	田島(四ツ角)駅前	栗生沢入口	田部原(田島高入口)	長野	下川	落合入口	上	旧榎原床屋前(タバコ屋前)	刈合	榎原中央(姫川橋)	橋坂(下郷中・下郷中入口)	下郷中(駅前)榎原中央(姫川橋)	農協前(旭田小・中妻新田)	公民館前	弥五島若喜屋前	塔のへつり	湯の上ホテル前(中山風穴入口)	新湯(新湯・駅前)	湯の清(つるや)清水屋	小野下(大内宿入口)	大内宿(大内宿入口)	田代	芦の原(上芦原)	上川	小川	枝松	
27	1	県立南会津病院	17	2																												
26	2	高野入口	17	17	3																											
25	3	西町	17	17	17	4																										
24	4	(四ツ角)田島駅前	17	17	17	17	4																									
23	5	栗生沢入口	23	22	20	17	5																									
22	6	(田島高入口)田部原	31	30	27	25	17	6																								
21	7	長野	37	35	33	30	24	17	7																							
20	8	下川	41	40	37	35	28	20	17	8																						
19	9	落合入口	50	49	46	44	37	29	23	17	9																					
18	10	上	55	54	52	49	42	35	29	23	17	10																				
17	11	旧榎原床屋前(タバコ屋前)	58	57	55	53	46	38	32	27	19	17	11																			
16	12	刈合	65	64	62	59	53	45	39	34	26	20	17	12																		
15	13	(駅前)榎原中央(姫川橋)	67	66	64	62	55	48	42	36	29	23	20	17	13																	
14	14	橋坂(下郷中・下郷中入口)	69	68	67	63	58	51	45	40	32	26	23	17	17	14																
13	15	(駅前)榎原中央(姫川橋)	67	66	64	62	55	48	42	36	29	23	20	17		17	15															
12	16	(役場前)農協前(旭田小・中妻新田)	69	68	67	63	58	51	45	40	32	26	23	17	17	17	16															
11	17	公民館前	74	73	71	69	63	57	50	45	37	32	28	21	18	17	17	17	17													
10	18	弥五島若喜屋前	77	76	74	72	66	60	55	49	41	35	32	25	22	19	22	19	17	18												
9	19	塔のへつり	81	80	78	76	70	64	60	55	46	41	37	30	28	25	28	25	19	17	18											
8	20	湯の上ホテル前(中山風穴入口)	89	88	86	84	78	72	68	63	57	51	47	40	38	35	38	35	29	25	20											
7	21	(新湯・駅前)つるや清水屋	91	90	88	85	81	74	70	65	59	55	50	43	40	37	40	37	32	28	23	17	21									
6	22	(体育館)小野下(大内宿入口)	96	95	94	92	86	80	76	71	65	61	58	50	48	44	48	44	39	35	30	20	17	22								
5	23	(体育館)小野下(大内宿入口)	96	95	94	92	86	80	76	71	65	61	58	50	48	44	48	44	39	35	30	20	17		23							
4	24	田代	101	100	98	96	91	85	81	76	70	66	63	57	55	52	55	51	45	42	36	26	24	17	44	17	25					
3	25	(上芦の原)芦の原	108	107	106	104	99	94	89	85	78	74	71	66	64	61	64	61	56	52	47	37	34	27	54	27	20	26				
2	26	小川橋	114	112	111	109	105	99	95	91	85	81	78	72	70	68	70	68	63	59	55	45	42	35	62	35	29	17	27			
1	27	枝松	121	120	118	116	112	106	102	98	93	89	86	80	78	76	78	76	71	68	64	55	52	45	70	45	39	28	20			



田島ゆき



停留所一覧

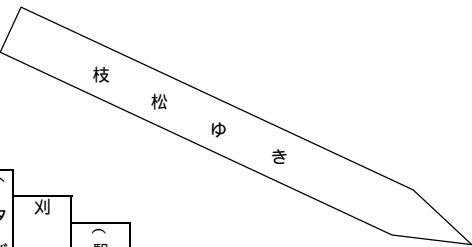
- 県立南会津病院
- 高野入口
- 西町
- 合
- 上
- 駅前
- 田島
- 田島
- 東
- 栗
- 田
- 田
- 林
- 長
- 長
- 長
- 長
- 下
- 落
- 落
- 倉
- 倉
- 倉
- 上
- 旧
- 旧
- 刈
- 会
- 榎
- 榎
- 橋
- 下
- 榎
- 旭
- 役
- 農
- 旭
- 中
- 中
- 公
- 沢
- 水
- 弥
- 塔
- 湯
- 湯
- 湯
- 湯
- 新
- 湯
- 湯
- 大
- 大
- 大
- 大
- 小
- 小
- 町
- 鶴
- 田
- 芦
- 上
- 小
- 枝

(単位 10円)

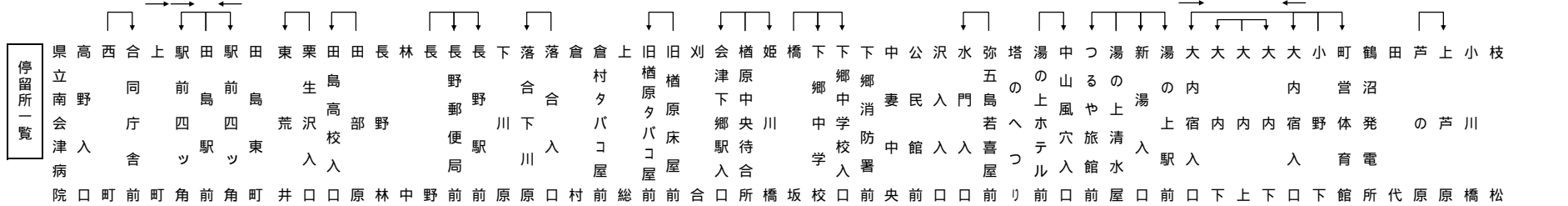
### 41-3 会津下郷駅前～下郷中～中妻～大内～枝松線

平成20年1月21日改定

整理券番号(上り)	整理券番号(下り)	停留所名	県立南会津病院		高野	西野	合野	上野	田島	栗生	長野	下野	落合	上野	旧榎原	刈原	橋坂	公民館	弥五島	塔の	湯の上	新湯	大内	大内	大内	大内	小野	田代	芦の原	上川	小川	枝松	
			1	2	3	4	5	6	7	8	9	10	11	12	13	14	15	16	17	18	19	20	21	22	23	24	25	26	27	28	29	30	
25		高野入口	17	2																													
24		西野町	17	17	3																												
23		(四ツ角)田島駅前	17	17	17	4																											
22		栗生沢入口	23	22	20	17	5																										
21		(田島高入口)田部原	31	30	27	25	17	6																									
20		長野	37	35	33	30	24	17	7																								
19		下川	41	40	37	35	28	20	17	8																							
18		落合入口	50	49	46	44	37	29	23	17	9																						
17		上野	55	54	52	49	42	35	29	23	17	10																					
16		旧榎原床屋前(タバコ屋前)	58	57	55	53	46	38	32	27	19	17	11																				
15		刈原	65	64	62	59	53	45	39	34	26	20	17	12																			
14		(駅前)榎原中央(姫川橋)	67	66	64	62	55	48	42	36	29	23	20	17	13																		
13		橋坂(下郷中・下郷中入口)	69	68	67	63	58	51	45	40	32	26	23	17	17	14																	
12		公民館前	74	73	71	69	63	57	50	45	37	32	28	21	18	17	15																
11		弥五島若喜屋前	77	76	74	72	66	60	55	49	41	35	32	25	22	19	17	16															
10		塔のへつり	81	80	78	76	70	64	60	55	46	41	37	30	28	25	19	17	17														
9		湯の上ホテル前(中山風穴)	89	88	86	84	78	72	68	63	57	51	47	40	38	35	29	25	20	18													
8		(新湯・駅前・つるや)清水屋	91	90	88	85	81	74	70	65	59	55	50	43	40	37	32	28	23	17	19												
7		(体育館)小野下(大内宿入口)	96	95	94	92	86	80	76	71	65	61	58	50	48	44	39	35	30	20	17	20											
6		大内上	117	116	115	113	108	103	99	96	90	86	83	76	73	69	64	58	54	44	42	37	21										
5		(体育館)小野下(大内宿入口)	96	95	94	92	86	80	76	71	65	61	58	50	48	44	39	35	30	20	17	22											
4		田代	101	100	98	96	91	85	81	76	70	66	63	57	55	51	45	42	36	26	24	17	44	17	23								
3		(上芦の原)芦の原	108	107	106	104	99	94	89	85	78	74	71	66	64	61	56	52	47	37	34	27	54	27	20	24							
2		小川橋	114	112	111	109	105	99	95	91	85	81	78	72	70	68	63	59	55	45	42	35	62	35	29	17	25						
1		枝松	121	120	118	116	112	106	102	98	93	89	86	80	78	76	71	68	64	55	52	45	70	45	39	28	20						



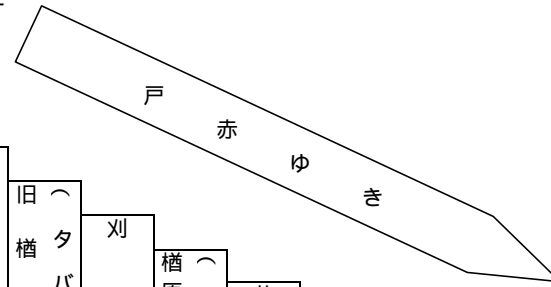
田島ゆき



(単位 10円)

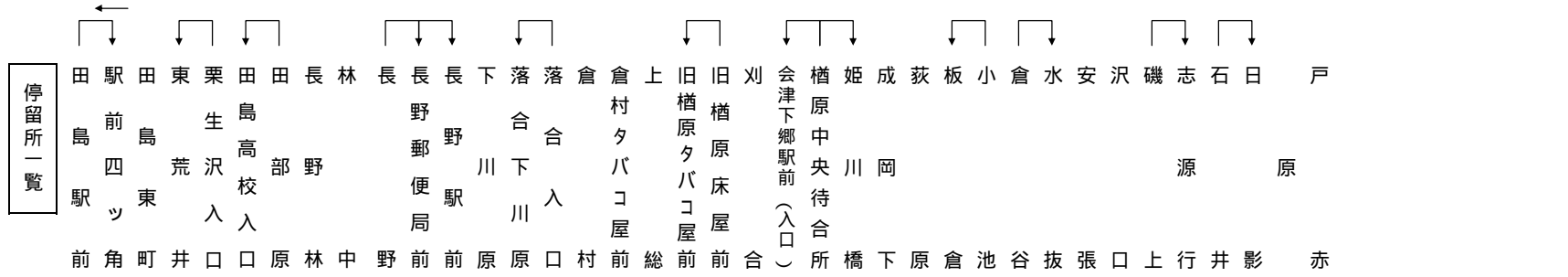
### 4 2 田島～田部原～榑原～戸赤線

平成20年1月21日改定



整理券番号(上り)	整理券番号(下り)	停留所名	田島ゆき																		
			田島駅	栗生沢入口	田部原(田島高入口)	長野	下川	落合	上	旧榑原床屋前	刈合	榑原中央(下郷駅前)	萩原	(板倉)小池	倉谷(水抜)	安張	磯上(志源行)	石井(日影)	原	戸赤	
		田島駅前	1	2	3	4	5	6	7	8	9	10	11	12	13	14	15	16	17	17	
17		栗生沢入口	17	2	3	4	5	6	7	8	9	10	11	12	13	14	15	16	17	17	17
16		田部原(田島高入口)	25	17	3	4	5	6	7	8	9	10	11	12	13	14	15	16	17	17	17
15		長野	30	24	17	4	5	6	7	8	9	10	11	12	13	14	15	16	17	17	17
14		下川	35	28	20	17	5	6	7	8	9	10	11	12	13	14	15	16	17	17	17
13		落合	44	37	29	23	17	6	7	8	9	10	11	12	13	14	15	16	17	17	17
12		上	49	42	35	29	23	17	7	8	9	10	11	12	13	14	15	16	17	17	17
11		旧榑原床屋前(タバコ屋前)	53	46	38	32	27	19	17	8	9	10	11	12	13	14	15	16	17	17	17
10		刈合	59	53	45	39	34	26	20	17	9	10	11	12	13	14	15	16	17	17	17
9		(姫川橋)榑原中央(下郷駅前)	62	55	48	42	36	29	23	20	17	10	11	12	13	14	15	16	17	17	17
8		萩原	67	61	54	48	43	35	30	26	19	17	11	12	13	14	15	16	17	17	17
7		小池(板倉)	70	64	57	52	46	39	33	30	23	20	17	12	13	14	15	16	17	17	17
6		(水抜)倉谷	72	67	59	54	49	41	36	32	25	23	20	17	13	14	15	16	17	17	17
5		安張	80	75	69	64	59	52	46	43	36	33	27	23	20	14	15	16	17	17	17
4		(志源行)磯上	85	80	73	69	64	57	52	49	42	39	33	29	26	17	15	16	17	17	17
3		(日影)石井	90	85	79	74	70	64	58	55	49	46	40	36	33	23	17	16	17	17	17
2		原	93	88	82	77	73	67	62	58	52	49	43	40	37	26	20	17	17	17	17
1		戸赤	99	93	88	83	79	73	68	65	60	57	51	47	44	34	28	21	17	17	17

田島ゆき



停留所一覧

- 田島駅前
- 田島荒井
- 栗生沢
- 田島高
- 田部原
- 長野
- 林
- 長野郵便局
- 長野
- 長野
- 下川
- 落合
- 落合
- 倉谷
- 倉谷
- 上
- 旧榑原
- 旧榑原
- 刈合
- 会津下郷駅前(入口)
- 榑原中央
- 成川
- 萩原
- 板倉
- 小池
- 倉谷
- 水抜
- 安張
- 沢
- 磯上
- 志源行
- 石井
- 日影
- 原
- 戸赤

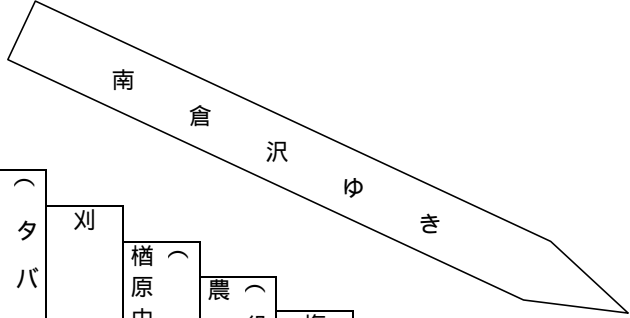
# 4 3 田島～田部原～榎原～南倉沢線

平成20年1月21日改定

(単位 10円)

整理券番号(上り)	整理券番号		田島		栗生		田部原(田島高入口)		長		下		落		上		旧榎原(タバコ屋前)		刈		榎原中央(下郷駅前)		農協(役場前・旭田小)		塩		張		大		宮内(上の村旭田局前)		木		南倉沢(タバコ屋前)	
	下り	上り	前	口	入口	野	原	野	原	野	原	野	原	野	原	野	原	野	原	野	原	野	原	野	原	野	原	野	原	野	原	野	原	野	原	野
	田島駅前	1	17	2	17	3	17	4	17	5	17	6	17	7	17	8	17	9	17	10	17	11	17	12	17	13	17	14	17	15	17	16	22			
16	栗生沢入口	17	2	17	3	17	4	17	5	17	6	17	7	17	8	17	9	17	10	17	11	17	12	17	13	17	14	17	15	17	16	22				
15	田部原(田島高入口)	25	17	3	17	4	17	5	17	6	17	7	17	8	17	9	17	10	17	11	17	12	17	13	17	14	17	15	17	16	22					
14	長野	30	24	17	4	17	5	17	6	17	7	17	8	17	9	17	10	17	11	17	12	17	13	17	14	17	15	17	16	22						
13	下川原	35	28	20	4	17	5	17	6	17	7	17	8	17	9	17	10	17	11	17	12	17	13	17	14	17	15	17	16	22						
12	落合入口	44	37	29	23	17	6	17	7	17	8	17	9	17	10	17	11	17	12	17	13	17	14	17	15	17	16	22								
11	上総	49	42	35	29	23	17	7	17	8	17	9	17	10	17	11	17	12	17	13	17	14	17	15	17	16	22									
10	旧榎原床屋前(タバコ屋前)	53	46	38	32	27	19	17	8	17	9	17	10	17	11	17	12	17	13	17	14	17	15	17	16	22										
9	刈合	59	53	45	39	34	26	20	17	9	17	10	17	11	17	12	17	13	17	14	17	15	17	16	22											
8	(旭橋)榎原中央(下郷駅前)	62	55	48	42	36	29	23	20	17	10	17	11	17	12	17	13	17	14	17	15	17	16	22												
7	(役場前)農協前(旭田小)	63	58	51	45	40	32	26	23	17	11	17	12	17	13	17	14	17	15	17	16	22														
6	塩生	67	61	54	48	44	36	30	27	20	17	12	17	13	17	14	17	15	17	16	22															
5	張平	71	66	60	54	49	42	36	33	26	23	17	13	17	14	17	15	17	16	22																
4	大松川下	75	69	63	59	53	45	40	36	29	26	19	14	17	15	17	16	22																		
3	宮内(上の村旭田局前)	77	71	65	60	55	48	42	39	32	29	22	17	15	17	16	22																			
2	木令	80	75	69	64	60	52	47	43	36	34	26	20	17	16	22																				
1	(タバコ屋前)南倉沢	90	84	78	73	69	63	59	55	48	45	38	32	28	26	22																				

田島ゆき



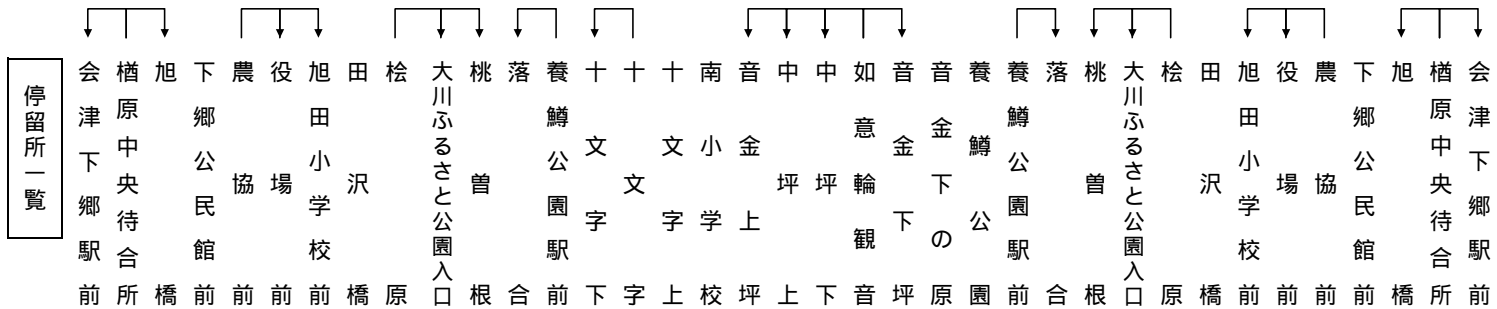
停留所一覧	田島駅前	田島東	栗生荒井	田部原	長野	長野	長野	下川原	落合	落合	倉村	倉村	上総	旧榎原	旧榎原	刈合	会津下郷駅前(入口)	榎原中央	旭橋	下郷	農協	役場	旭田小	塩生	張平	大松川	宮内	上の村	木令	杉の沢	南倉沢	南倉
田島駅前	田島東	栗生荒井	田部原	長野	長野	長野	下川原	落合	落合	倉村	倉村	上総	旧榎原	旧榎原	刈合	会津下郷駅前(入口)	榎原中央	旭橋	下郷	農協	役場	旭田小	塩生	張平	大松川	宮内	上の村	木令	杉の沢	南倉沢	南倉	
田島駅前	田島東	栗生荒井	田部原	長野	長野	長野	下川原	落合	落合	倉村	倉村	上総	旧榎原	旧榎原	刈合	会津下郷駅前(入口)	榎原中央	旭橋	下郷	農協	役場	旭田小	塩生	張平	大松川	宮内	上の村	木令	杉の沢	南倉沢	南倉	

# 4 4 会津下郷駅前～音金～会津下郷駅前

平成20年1月21日改定

(単位 10円)

整理券番号(上り)	整理券番号 下り	停留所名	停留所名																
			(下郷駅前) 榑原中央 (旭橋)	農協前 (役場前・旭田小)	田 沢 橋	榑原 (大川公園入口・桃曾根)	養鱒公園駅前 (落合)	(十文字下) 十文字	十文字上	南小学校	(音金上坪・中坪上・中坪下) 如意輪観音 (音金下坪)	音金下の原	養鱒公園	養鱒公園駅前 (落合)	榑原 (大川公園入口・桃曾根)	田 沢 橋	農協前 (役場前・旭田小)	(下郷駅前) 榑原中央 (旭橋)	
		(下郷駅前) 榑原中央 (旭橋)	1																
15		農協前 (役場前・旭田小)	17	2															
14		田 沢 橋	17	17	3														
13		榑原 (大川公園入口・桃曾根)	21	17	17	4													
12		養鱒公園駅前 (落合)	35	29	29	25	5												
11		(十文字下) 十文字	54	48	48	44	29	6											
10		十文字上	54	48	48	44	29	17	7										
9		南小学校	54	48	48	44	29	17	17	8									
8		(上坪・中坪) 如意輪観音 (下坪)	54	48	48	44	29	21	21	17	9								
7		音金下の原	54	48	48	44	29	25	25	20	17	10							
6		養鱒公園	70	65	65	61	42	28	28	27	25	21	11						
5		養鱒公園駅前 (落合)						29	29	29	29	29	17	12					
4		榑原 (大川公園入口・桃曾根)						44	44	44	44	44	29	25	13				
3		田 沢 橋						48	48	48	48	48	37	29	17	14			
2		農協前 (役場前・旭田小)						48	48	48	48	48	37	29	17	17	15		
1		(下郷駅前) 榑原中央 (旭橋)						54	54	54	54	54	44	35	21	17	17		

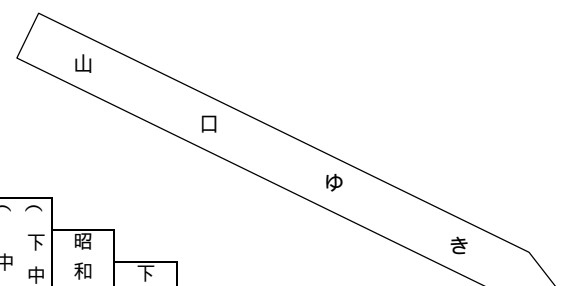


## 4 5 川口～玉梨～大芦線

平成20年1月21日改定

(単位 10円)

整理券番号(上り)	整理券番号		停留所名		川口車庫	川口駅前(上町)	上村(小栗山)スキー場入口	坂井	玉梨八町温泉	上中井	(下方)川上	松山	野尻下(菅家前)	(中向系屋)	昭和温泉しらかば荘前	下中津川栗城前	(区長事務所)下中津菅家前	(学校前)公民館前	(小中津川中島)昭和館前	下佐倉(上佐倉)	喰丸下	喰丸上	(下両原)上両原	大芦中見沢	(宮の下)大芦																																																																																																																																																																																																																														
	上	下	上	下																																																																																																																																																																																																																																																			
20	川口車庫	1	川口駅前	17	2	上村(小栗山)スキー場入口	23	19	3	坂井	4	玉梨八町温泉	35	32	23	17	5	上中井	41	37	28	21	17	6	(下方)川上	45	42	33	25	20	17	7	松山	65	62	54	46	41	35	31	8	(菅家前)野尻下	71	68	61	54	49	43	39	17	9	(中向系屋)中向中央(下中向)	76	73	66	60	55	49	45	24	17	10	昭和温泉しらかば荘前	81	78	70	65	60	55	50	30	22	17	11	下中津川栗城前	87	84	77	71	67	62	58	37	30	23	17	12	(区長事務所)下中津菅家前	90	87	80	74	69	65	61	41	33	27	21	17	13	公民館前(学校前)	93	90	83	77	73	69	65	45	38	31	26	17	14	昭和館前(小中津川中島)	96	93	87	81	77	72	69	50	42	36	30	23	19	17	15	(上佐倉)下佐倉	99	97	90	84	80	76	72	54	46	40	35	27	23	18	17	16	喰丸下	105	102	96	91	86	82	78	62	54	48	43	35	31	27	22	17	17	喰丸上	106	104	97	92	88	84	80	63	56	50	44	37	33	29	24	20	17	18	(下両原)上両原	110	108	101	96	92	88	85	68	62	56	50	43	39	35	30	26	17	17	19	大芦中見沢	122	119	113	108	104	100	97	81	75	70	65	58	55	51	46	42	34	32	26	20	大芦(宮の下)	125	123	116	111	108	103	100	85	79	74	69	63	60	56	51	47	39	37	31	17



田  
島  
ゆ  
き

停留所一覧	川口車庫	川口駅前	上村(小栗山)スキー場入口	坂井	玉梨八町温泉	上中井	(下方)川上	松山	野尻下(菅家前)	(中向系屋)	昭和温泉しらかば荘前	下中津川栗城前	(区長事務所)下中津菅家前	(学校前)公民館前	(小中津川中島)昭和館前	下佐倉(上佐倉)	喰丸下	喰丸上	(下両原)上両原	大芦中見沢	(宮の下)大芦
	川口車庫	川口駅前	上村(小栗山)スキー場入口	坂井	玉梨八町温泉	上中井	(下方)川上	松山	野尻下(菅家前)	(中向系屋)	昭和温泉しらかば荘前	下中津川栗城前	(区長事務所)下中津菅家前	(学校前)公民館前	(小中津川中島)昭和館前	下佐倉(上佐倉)	喰丸下	喰丸上	(下両原)上両原	大芦中見沢	(宮の下)大芦
	川口車庫	川口駅前	上村(小栗山)スキー場入口	坂井	玉梨八町温泉	上中井	(下方)川上	松山	野尻下(菅家前)	(中向系屋)	昭和温泉しらかば荘前	下中津川栗城前	(区長事務所)下中津菅家前	(学校前)公民館前	(小中津川中島)昭和館前	下佐倉(上佐倉)	喰丸下	喰丸上	(下両原)上両原	大芦中見沢	(宮の下)大芦
	川口車庫	川口駅前	上村(小栗山)スキー場入口	坂井	玉梨八町温泉	上中井	(下方)川上	松山	野尻下(菅家前)	(中向系屋)	昭和温泉しらかば荘前	下中津川栗城前	(区長事務所)下中津菅家前	(学校前)公民館前	(小中津川中島)昭和館前	下佐倉(上佐倉)	喰丸下	喰丸上	(下両原)上両原	大芦中見沢	(宮の下)大芦