

鬼ノ城の概要

昭和61年3月25日 国史跡指定 指定名称は「鬼城山」
 平成18年2月13日 『日本100名城』に選定(日本城郭協会)

立地 吉備高原南縁の鬼城山(標高約400m)を中心に占地
地形 すり鉢を伏せたような山容で、頂部は平坦、斜面は急斜面で城づくりに格好の地。

城壁 鬼城山の8~9合目のあたりを鉢巻状に巡り、全長2.8km。一部に高石垣を配すが、基本は高さ約6mの版築土塁で、城壁の内外両側に敷石を施す。

水門 城壁が谷を渡る6カ所では、排水のための水門を築いている。下部は石積み、上部は版築土塁。

城門 4カ所に構築。壮大堅固な西・南門とやや小型の東・北門がある。いずれが正門か？

角楼 横方向からの攻撃を意図した特殊な防御施設。

礎石建物 城内中央部に7棟。5棟は倉庫。

築城の時期 史書に記載のある大野城(665年築城開始)などと同時期とする説、それより先行する説、それより後とする説など諸説あるが、いまだ決着をみるに至っていない。

出土遺物は7世紀後半から8世紀初頭のものがほとんどである。

※ 西門は建築基準法等の法令により立入りできません。ご了承ください。

※ 西門の盾は本来は高欄の内側に置きますが、そのようにすると文様の大半が隠れるため、故意に外側に取付けています。

鬼ノ城へのアクセス



鬼城山ビジターセンター

当センターでは、古代山城鬼ノ城をより深く理解していただくため、ガイダンス展示を行なっています。

各種展示パネルをはじめ、地形模型・西門復元模型や映像解説などをご覧いただけます。


ご利用案内

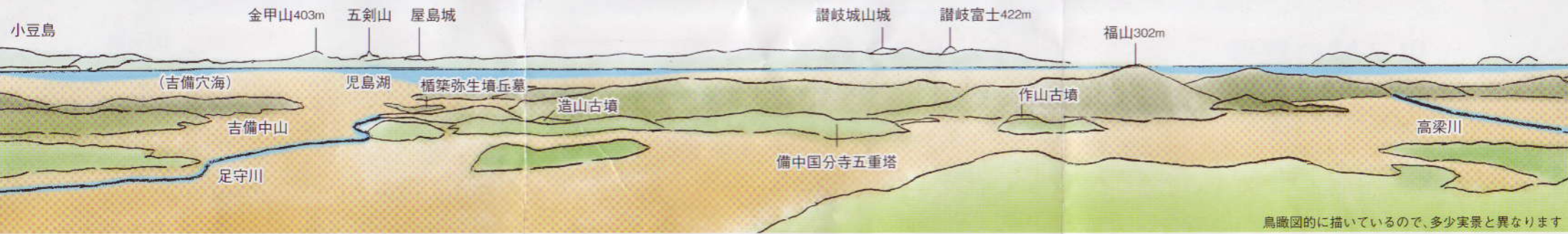
開館時間：8時30分～17時15分
 入館料：無料 (入館は17時まで)
 駐車場：70台
 休館日：月曜日(祝日の場合は翌平日)
 年末年始(12月29日～1月3日)

お問い合わせ先


鬼城山ビジターセンター
 〒719-1105 総社市黒尾1101-2
 TEL・FAX 0866-99-8566
 E-mail kinjou@ipstar.ne.jp



国史跡 古代山城 鬼ノ城





鳥瞰図的に描いているので、多少実景と異なります



 撮影ポイント
 遊歩道間の距離を示す